

ELABORATO ADEGUATO SECONDO LE PRESCRIZIONI DEGLI ENTI TITOLARI DELLA PIANIFICAZIONE SOVRACORDINATA E IN RISPONDEZZA ALL'INTESA di cui all'art.12 co IV L.334/91 allegata alla Deliberazione Regionale n° 298/C del 05/05/2017 ed al Protocollo d'intesa con l'ENTE PARCO NAZIONALE DEL GRAN SASSO E MONTI DELLA LAGA del 26/05/2021

oggetto: **SCHEDE DI DETTAGLIO "STRADE CRITICHE"**

giugno 2021

Il Sindaco: **Michele Pietraccia**  
 I progettisti:  
 • Architetto Leo Medori  
 • Geologo Eustachio Pietromartino  
 • Architetto Gabriele Pietromartino  
 • Architetto Romina Ravalli  
 • Architetto Raffaella Massaccesi  
 • Biologo Lino Ruggieri  
 • Consulenza per l'ambiente geologica  
 • Geologo Leo Adamoli

elaborati di progetto

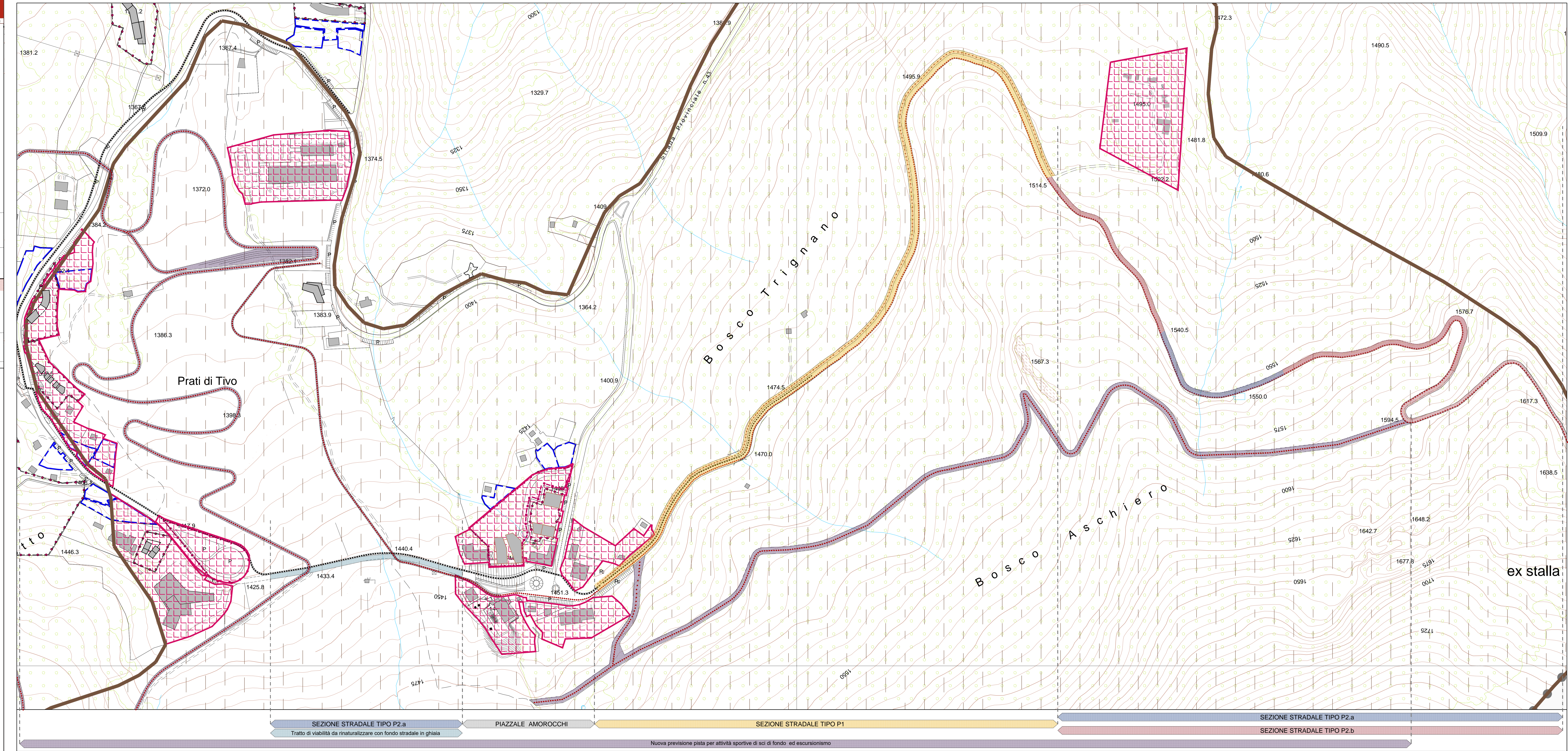
**B.10**

Leo MEDORI  
 N. 237  
 Architetto

scala  
 1:1.000 - 1:50

**LEGENDA**

- Viabilità a senso unico alternato
- Pista ciclo-pedonale
- Pista di servizio per attività sportive di sci di fondo ed escursionismo
- Nuova previsione pista per attività sportive di sci di fondo ed escursionismo
- Tratto di strada da rinaturalizzare con fondo stradale in ghiaia



PLANIMETRIA

SEZIONE STRADALE TIPO P2.a  
 Tratto di viabilità da rinaturalizzare con fondo stradale in ghiaia

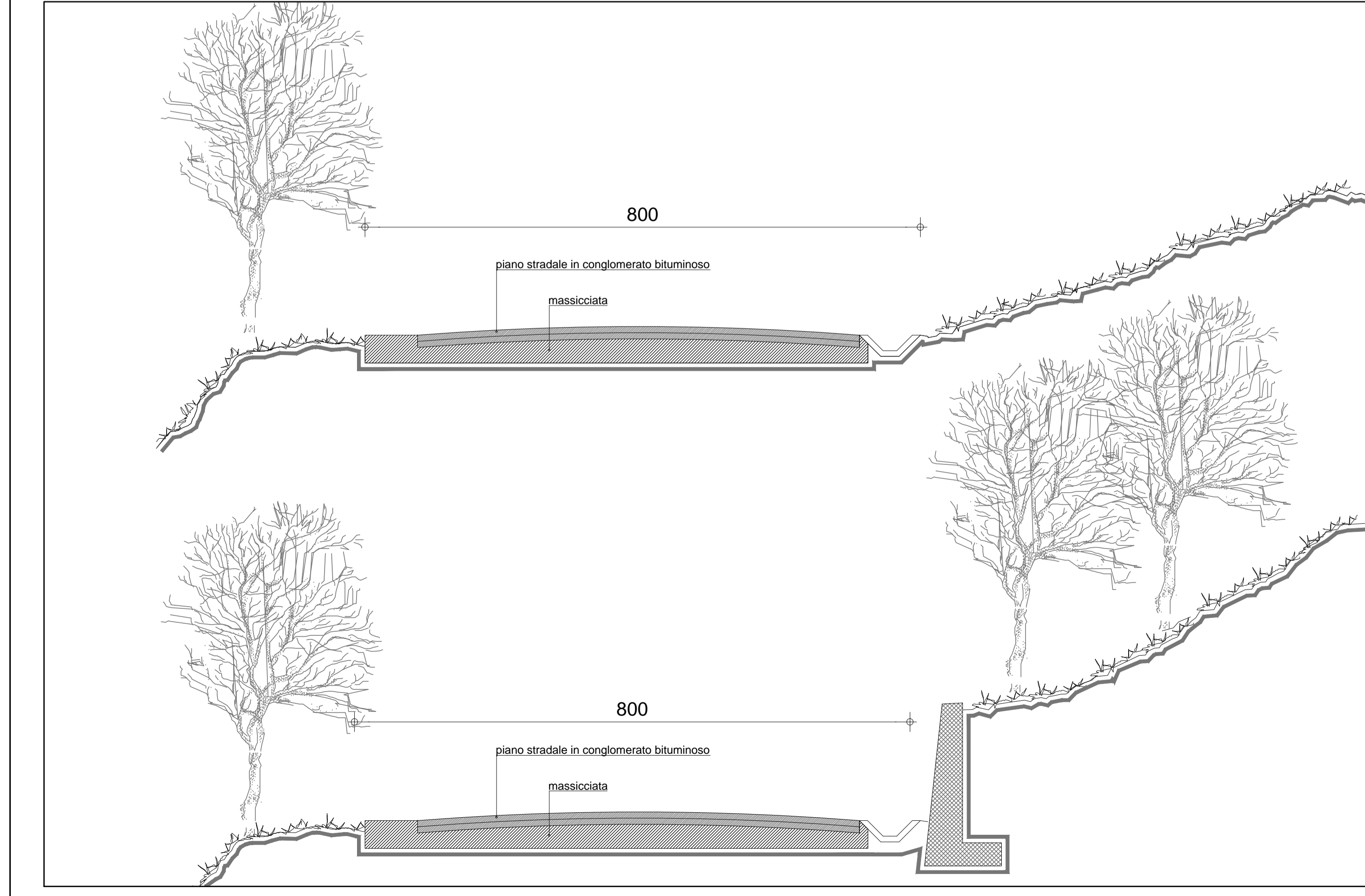
PIAZZALE AMOROCCHI

SEZIONE STRADALE TIPO P1  
 Nuova previsione pista per attività sportive di sci di fondo ed escursionismo

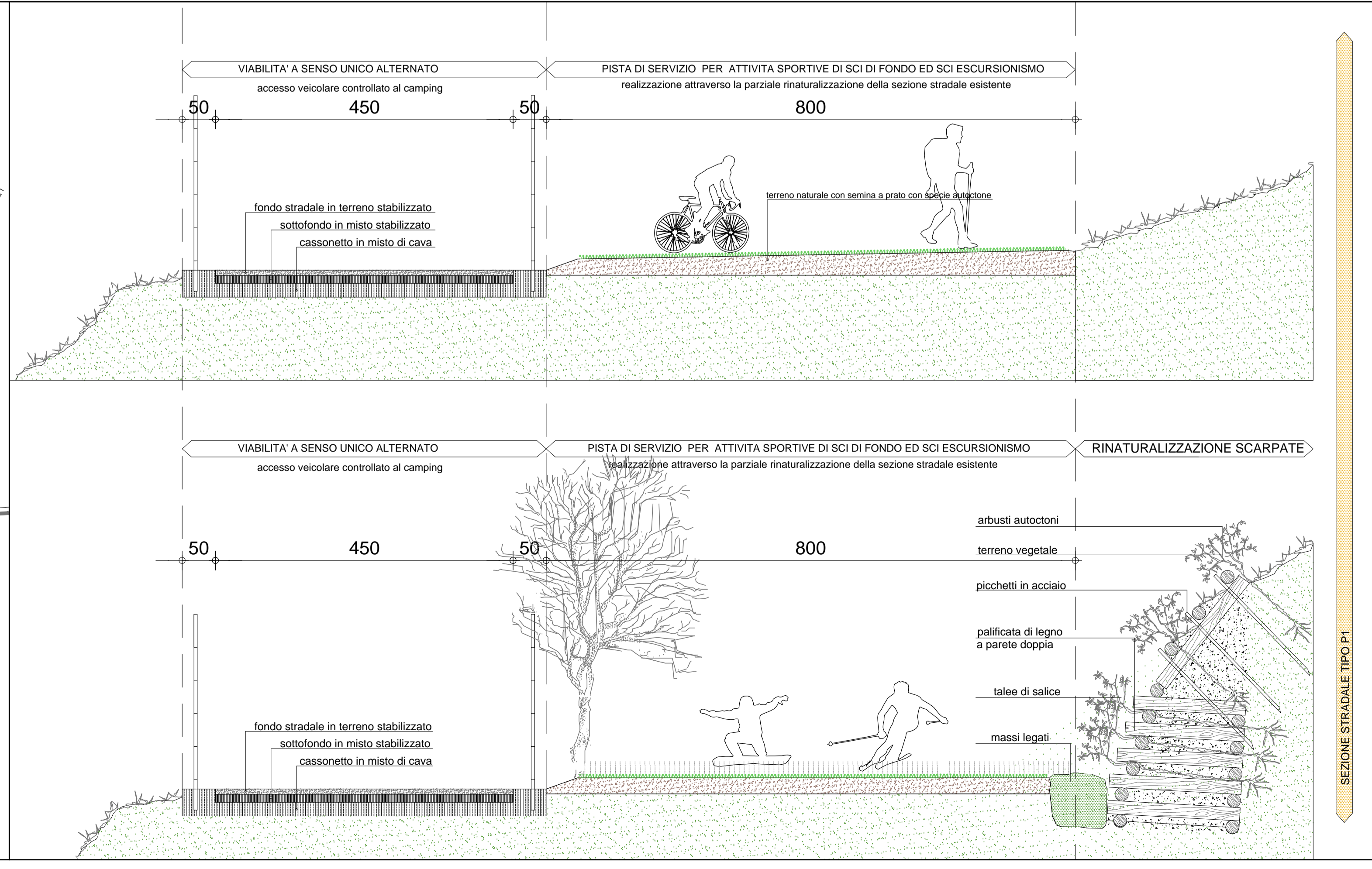
SEZIONE STRADALE TIPO P2.a

SEZIONE STRADALE TIPO P2.b

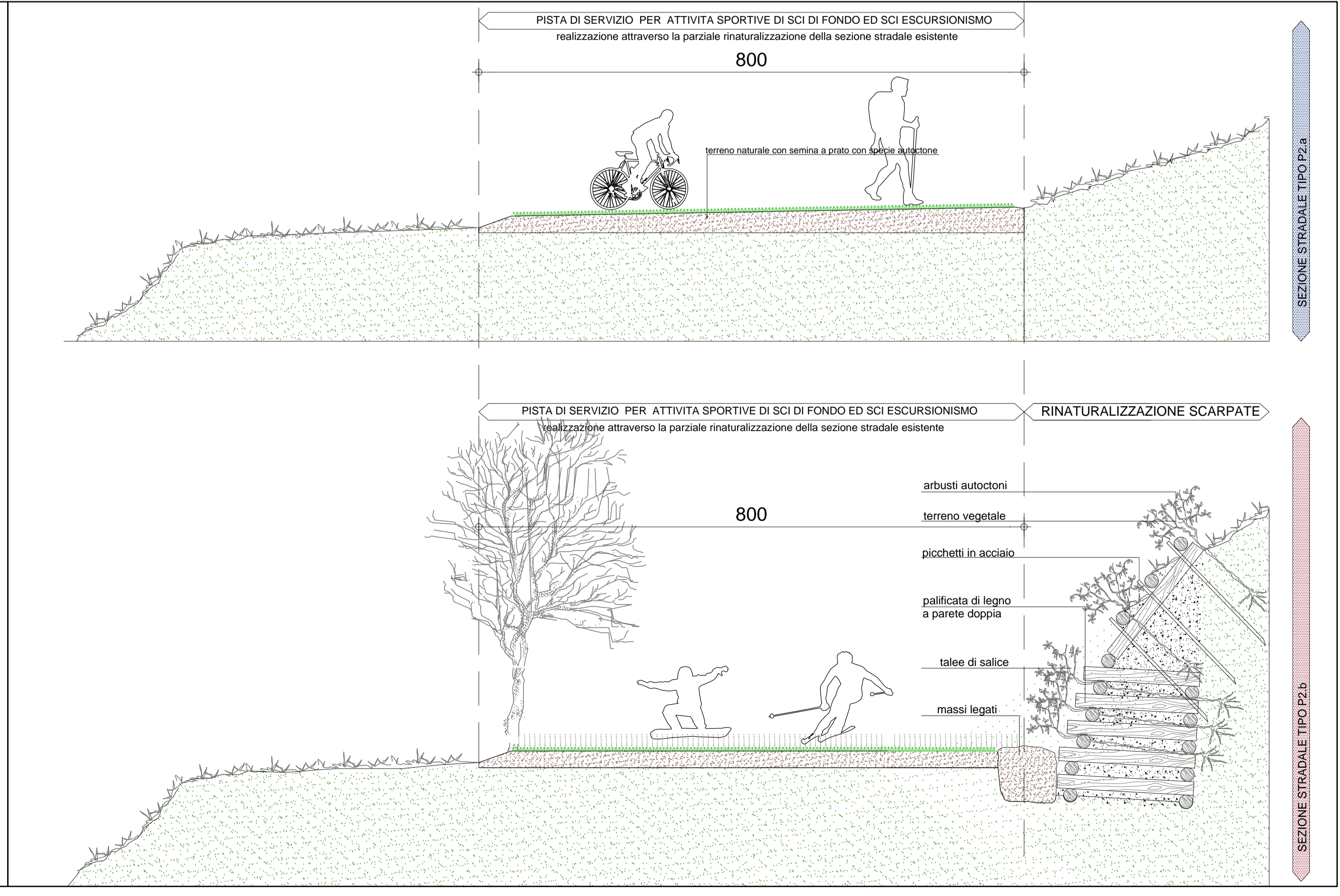
scala 1 : 1000



SEZIONI STRADALI TIPO \_STATO DI FATTO



scala 1 : 50 SEZIONI STRADALI TIPO TRATTO DI STRADA TRA PIAZZALE AMOROCCHI E IL CAMPEGGIO \_SCHEDA DI PROGETTO



SEZIONI STRADALI TIPO TRATTO DI STRADA TRA IL CAMPEGGIO E CIMA ALTA \_SCHEDA DI PROGETTO

scala 1 : 50