

DIPARTIMENTO OO. PP.      COMUNITA' EUROPEA      COMUNE DI PIETRACAMELA (TE)


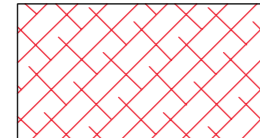
**POR FESR Abruzzo 2014-2020. ASSE V - Riduzione del rischio idrogeologico - Azione 5.1.1.**  
*Interventi di messa in sicurezza e per l'aumento della resilienza dei territori più esposti a rischio idrogeologico e di erosione costiera*  
 - Attuazione del Programma degli interventi prioritari in materia di difesa del suolo approvato con Deliberazione di Giunta Regionale n. 34 del 2 Febbraio 2017. Concessione in favore del Comune di Pietracamela (TE). Primi interventi di riduzione del Rischio Idrogeologico nel Centro Storico. 1° Lotto -  
 Finanziamento di € 326.000,00  
 CUP: D66J1500070001  
 Pos: TE-F2-116



**PROGETTO ESECUTIVO**

ELAB.	B3.1	STATO DI PROGETTO
SCALA	varie	CARTA GEOLOGICA, GRAFICIZZAZIONE QUADRO FESSURATIVO
Geologo DOTT. MARCO ITI	Il Sindaco	
	Il Responsabile del Procedimento ARCH. DOMENICO TURLA	
Data:	ottobre 2017	Rev: 00


# GRAFICIZZAZIONE QUADRO FESSURATIVO

## Legenda

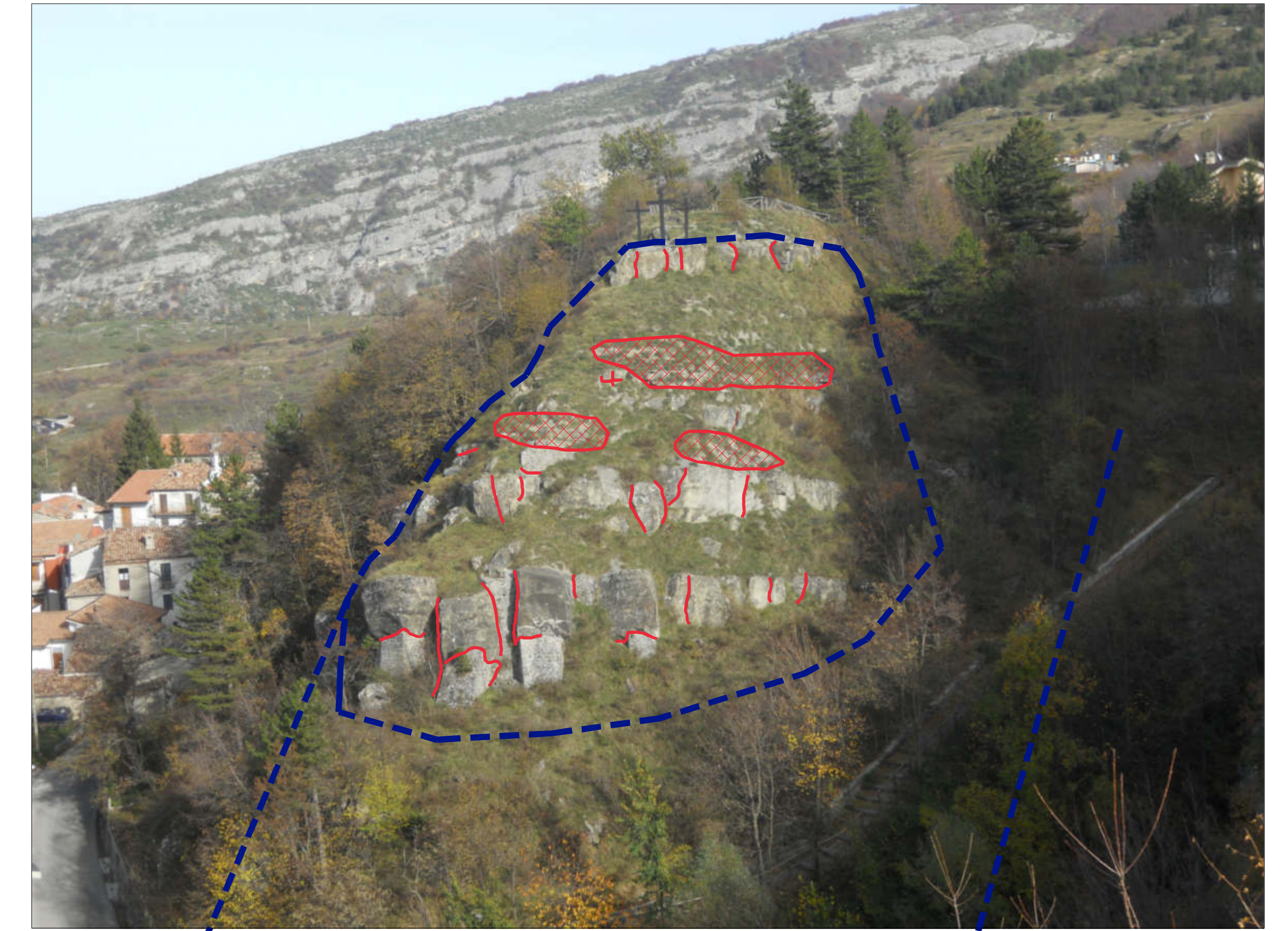
-  Fratture
-  Aree di elevata fratturazione



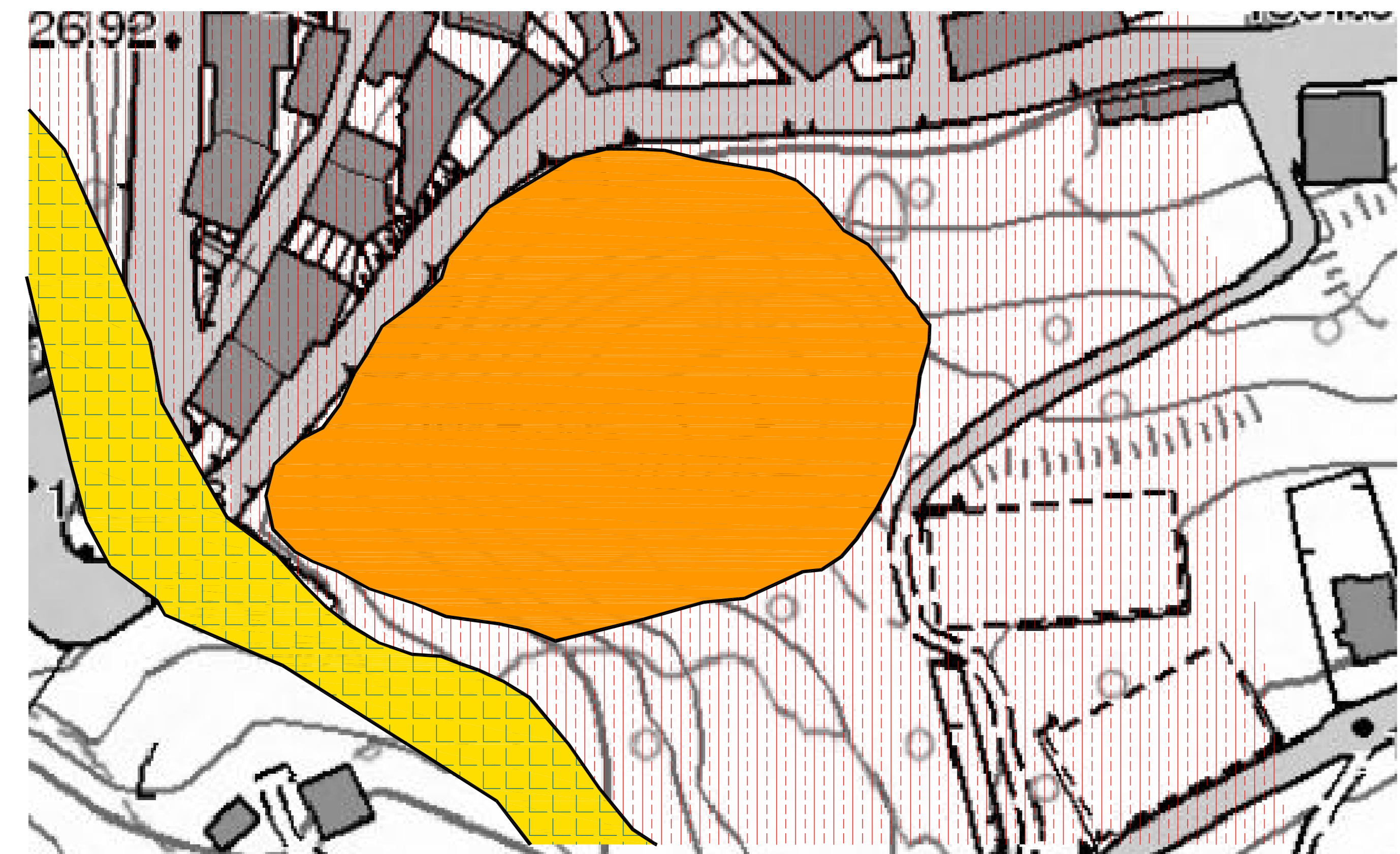
## VERSANTE SETTENTRIONALE



## VERSANTE OCCIDENTALE






## CARTA GEOLOGICA, scala 1:500



Base topografica Carta Tecnica Regionale Elemento n. 349072

## Legenda

-  Formazione della Laga, Associazione Arenaceo-Pelitica
-  Accumuli detritici eterometrici
-  Corpo di frana costituito da frammenti eterometrici e anche da grossi blocchi litici di natura arenacea e calcarea, in una matrice siltoso-sabbiosa