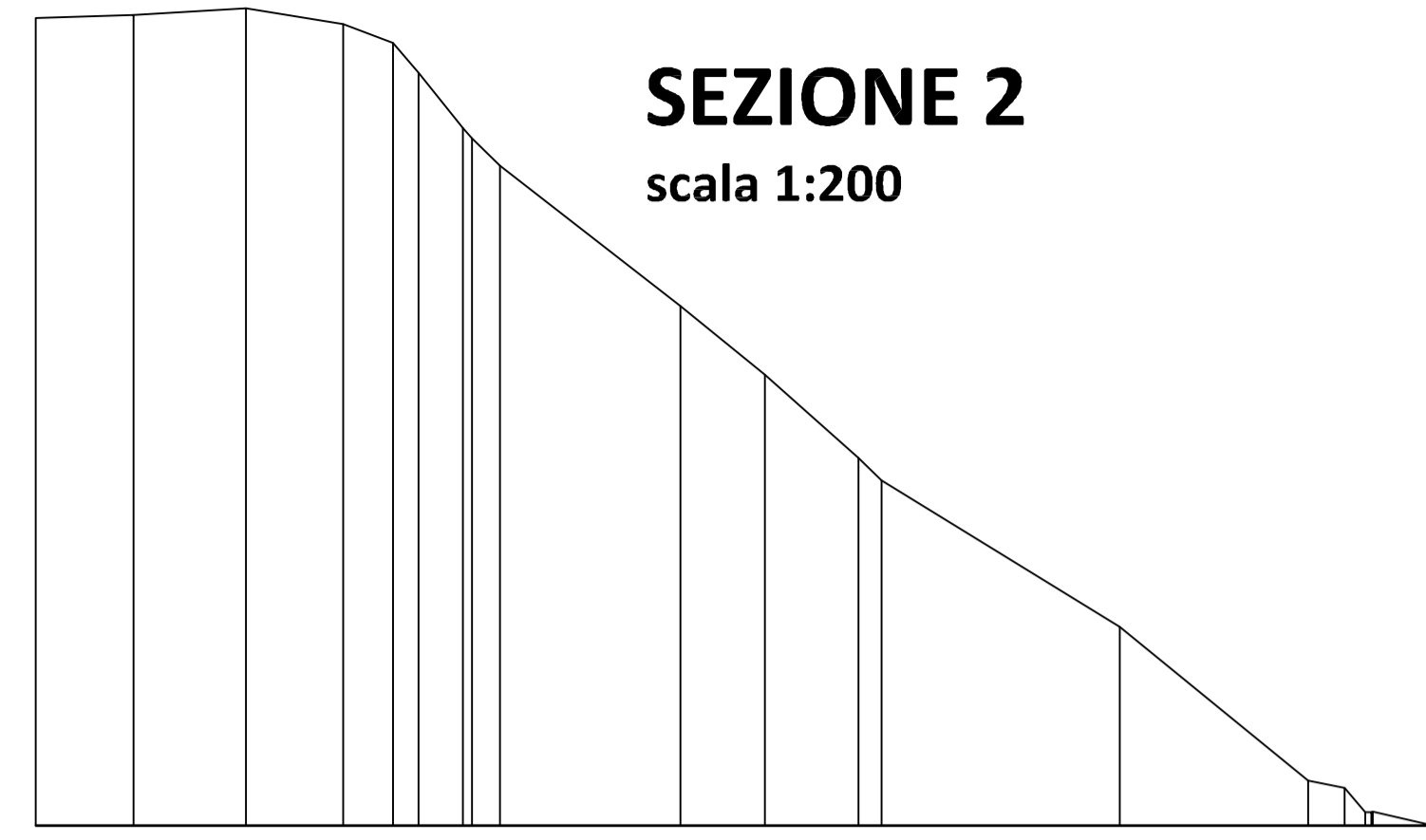
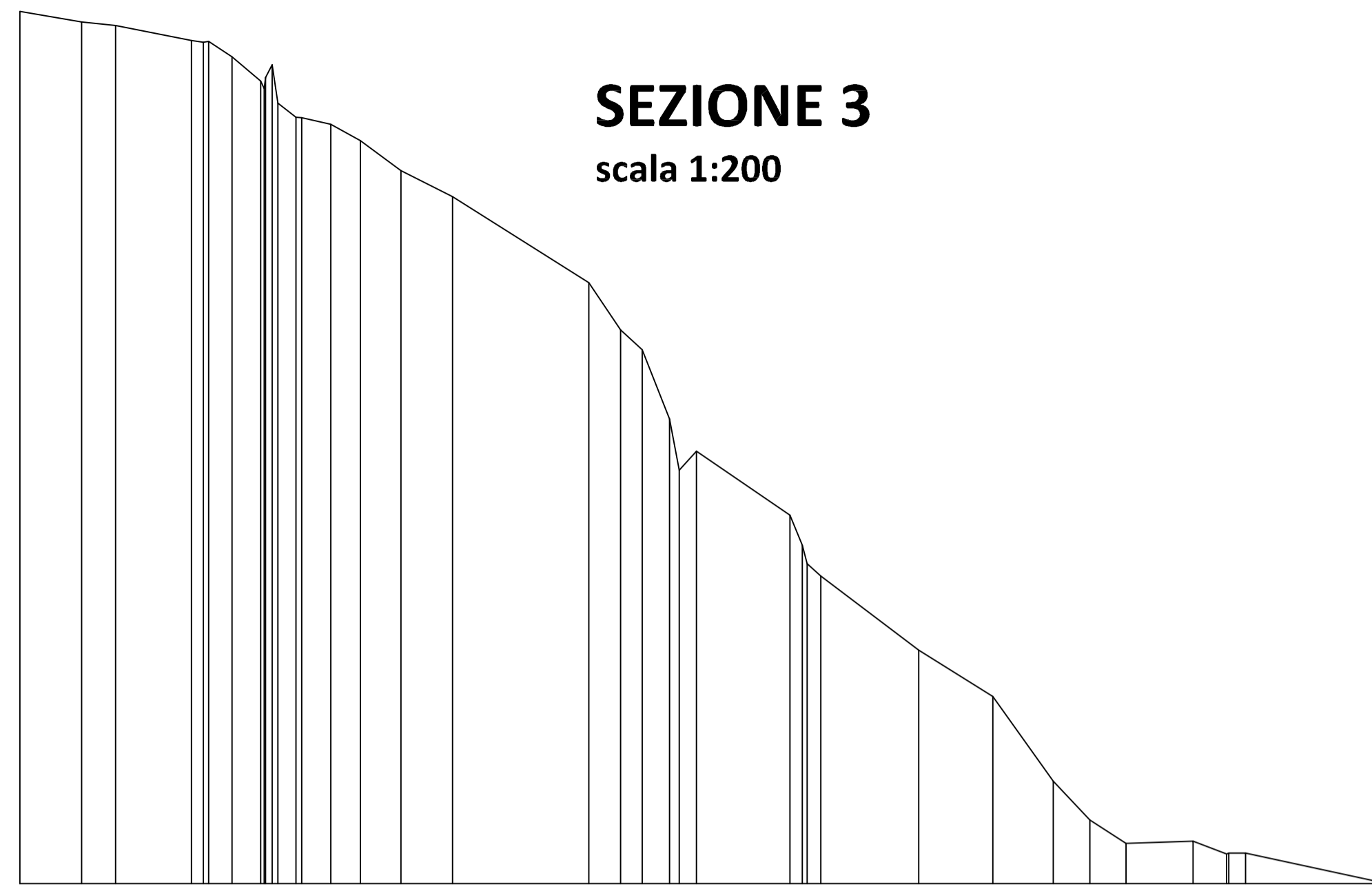


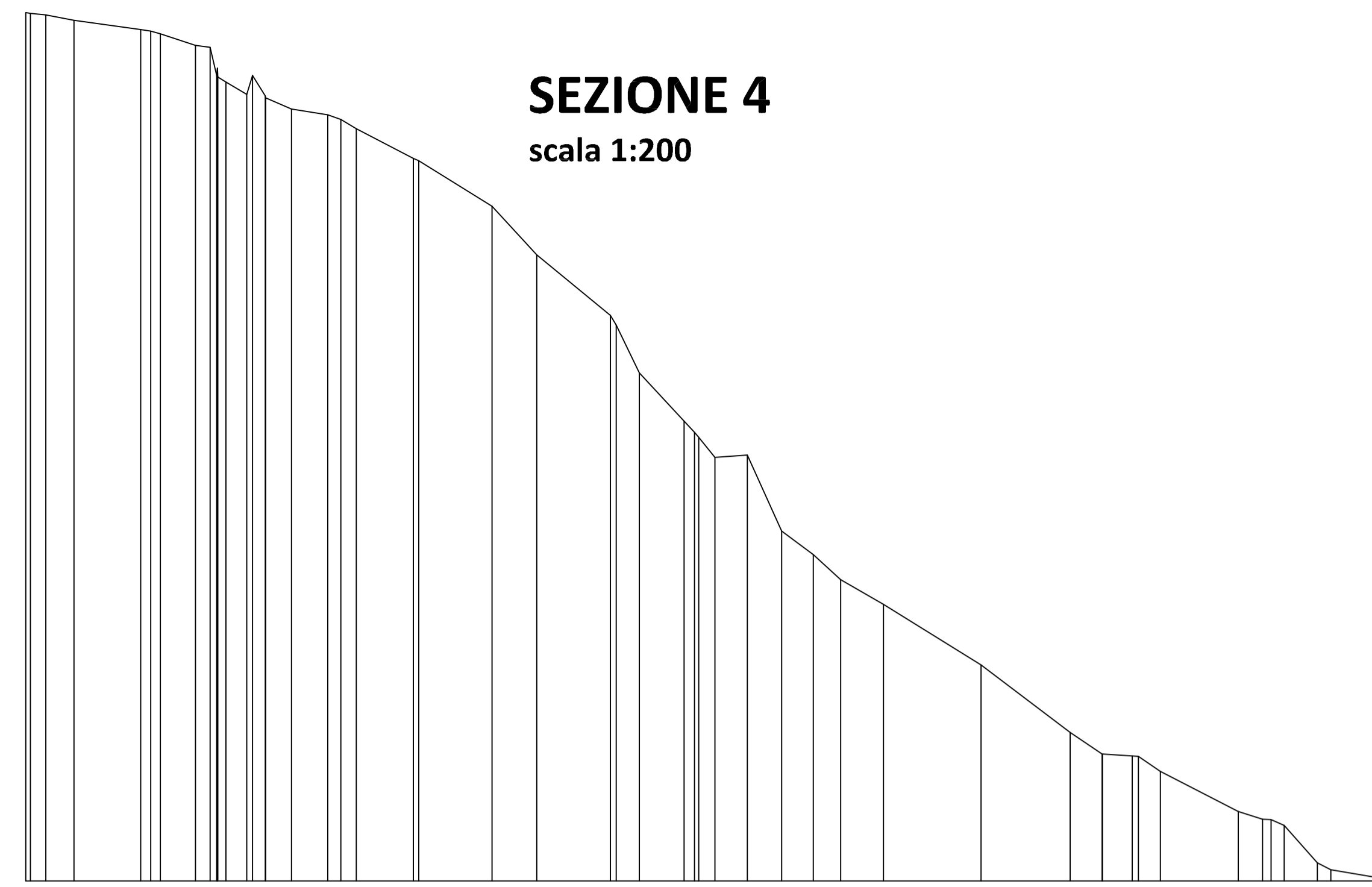
**SEZIONE 1**  
scala 1:200



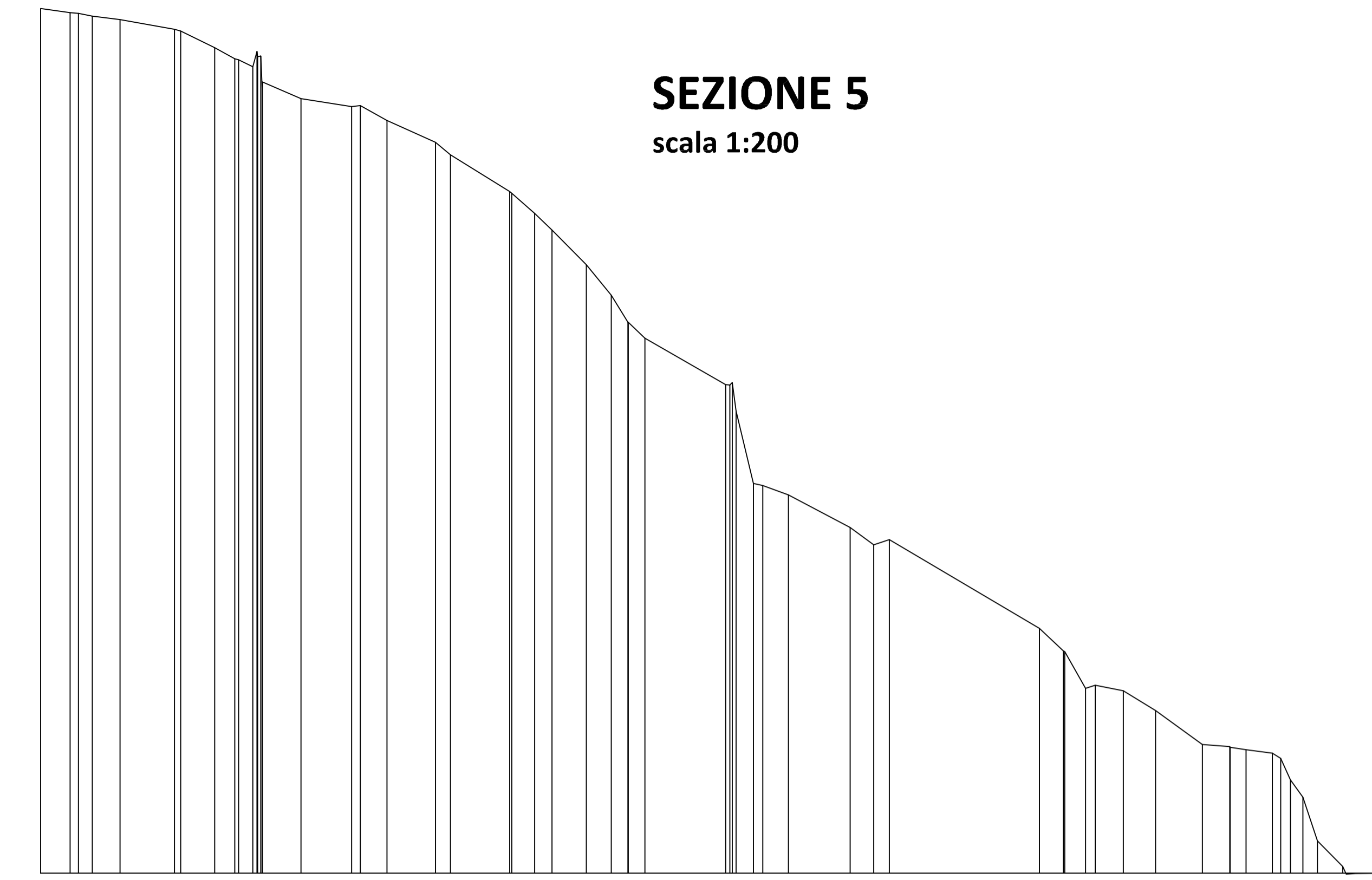
**SEZIONE 2**  
scala 1:200



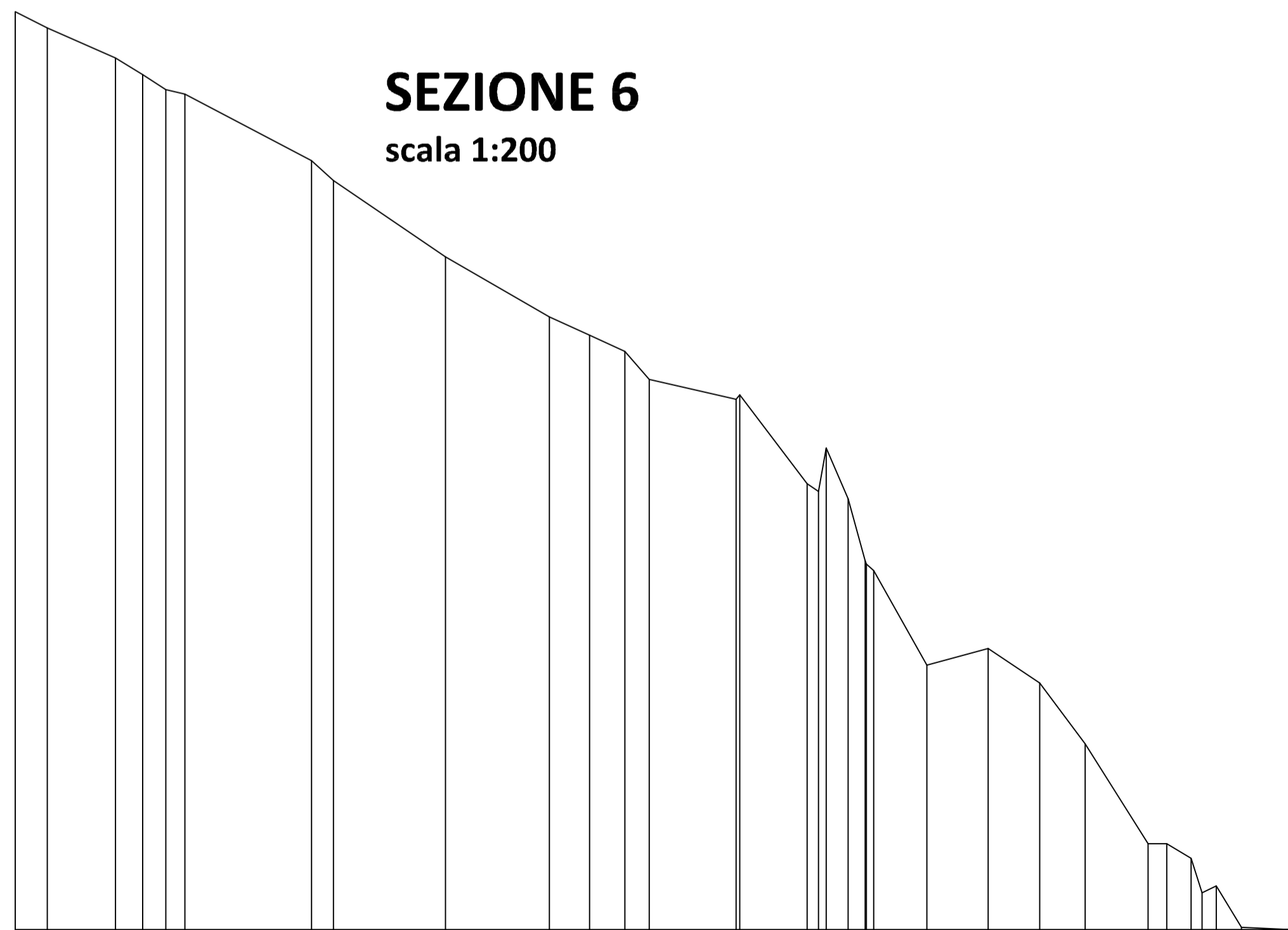
**SEZIONE 3**  
scala 1:200




**SEZIONE 4**  
scala 1:200



**SEZIONE 5**  
scala 1:200



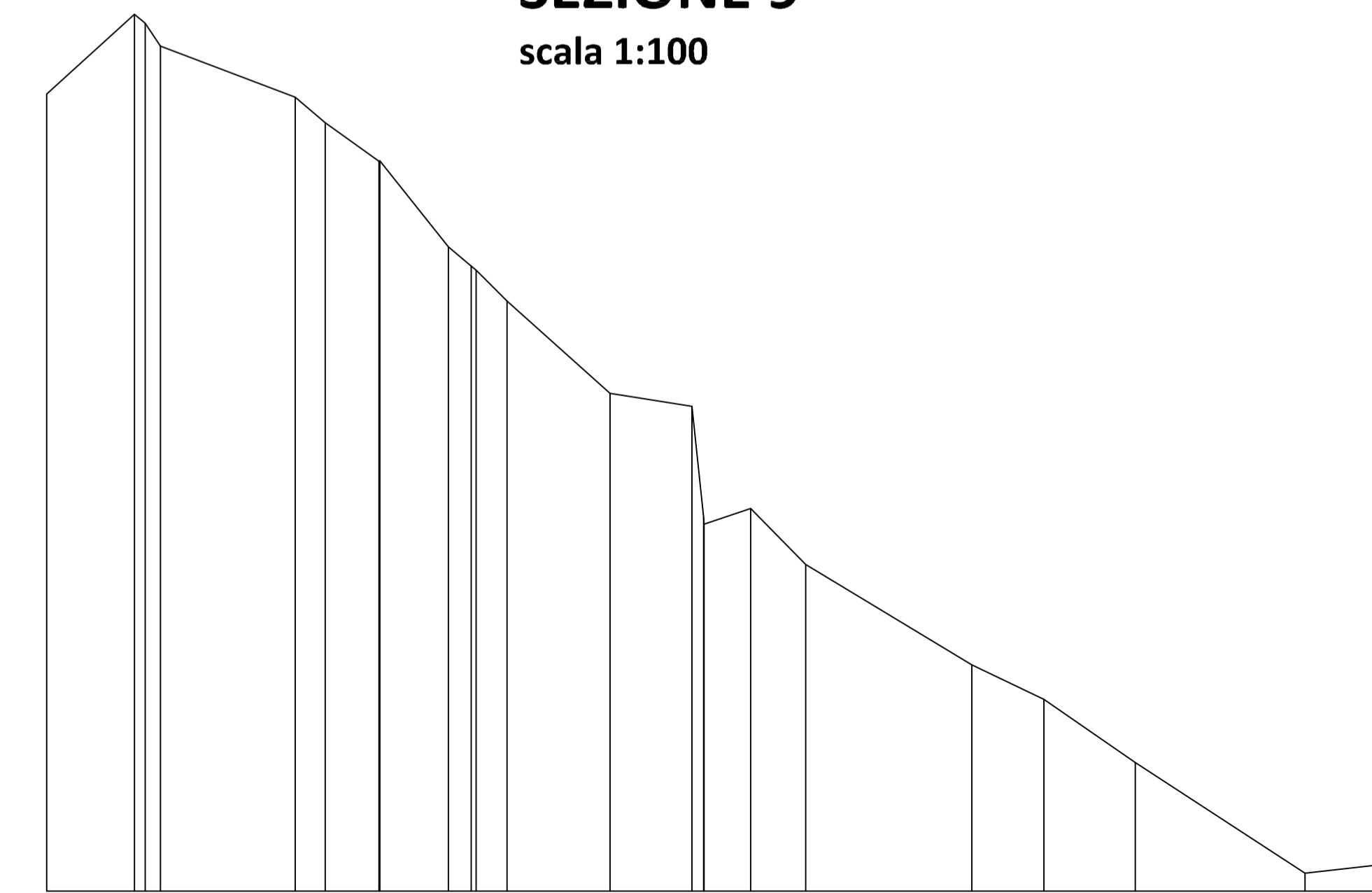
**SEZIONE 6**  
scala 1:200



**SEZIONE 7**  
scala 1:200



**SEZIONE 8**  
scala 1:100



**SEZIONE 9**  
scala 1:100

 REGIONE ABRUZZO DIPARTIMENTO OO. PP.	 COMUNITA' EUROPEA	 COMUNE DI PIETRACAMELA (TE)
<p>POR FESR Abruzzo 2014-2020. ASSE V - Riduzione del rischio idrogeologico - Azione 5.1.1.  <i>Interventi di messa in sicurezza e per l'aumento della resilienza dei territori più esposti a rischio idrogeologico e di erosione costiera</i>            - Attuazione del Programma degli interventi prioritari in materia di difesa del suolo approvato con Deliberazione di Giunta Regionale n. 34 del 2 Febbraio 2017. Concessione in favore del Comune di Pietracamela (TE). Primi interventi di riduzione del Rischio Idrogeologico nel Centro Storico. 1° Lotto -            Finanziamento di € 326.000,00            CUP: D66J15000070001            Pos: TE-F2-116</p>		
<b>PROGETTO ESECUTIVO</b>		
ELAB. <b>B 1.4</b>	Sezioni topografiche da rilievo piano-altimetrico interpolato	
SCALA 1:100 1:200		
Progettista e Direttore dei Lavori: DOTT. ING. ERNESTO FOSCHI	Il Sindaco	
	Il Responsabile del Procedimento ARCH. DOMENICO TURLA	
Data: ottobre 2017	Rev: 00	