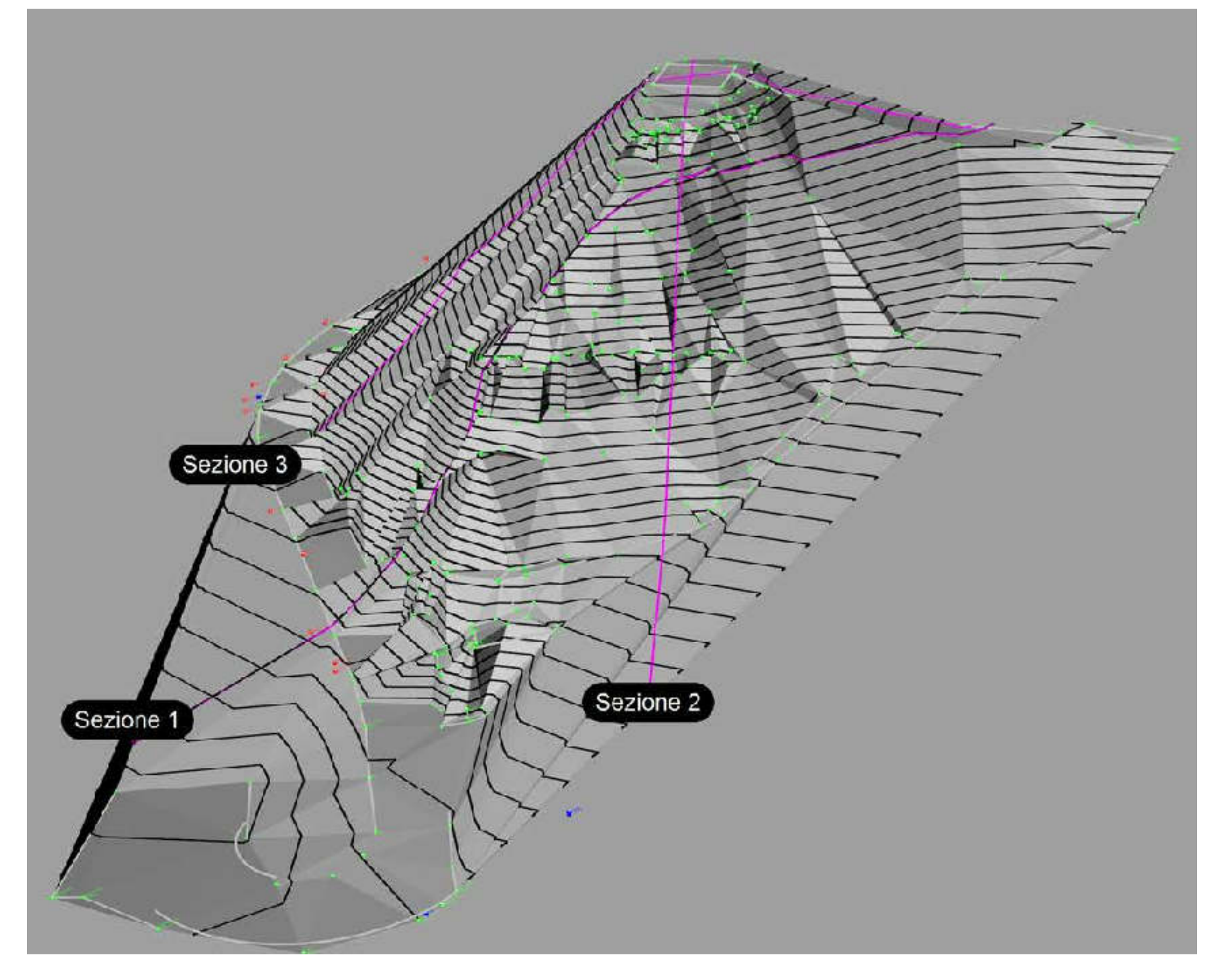
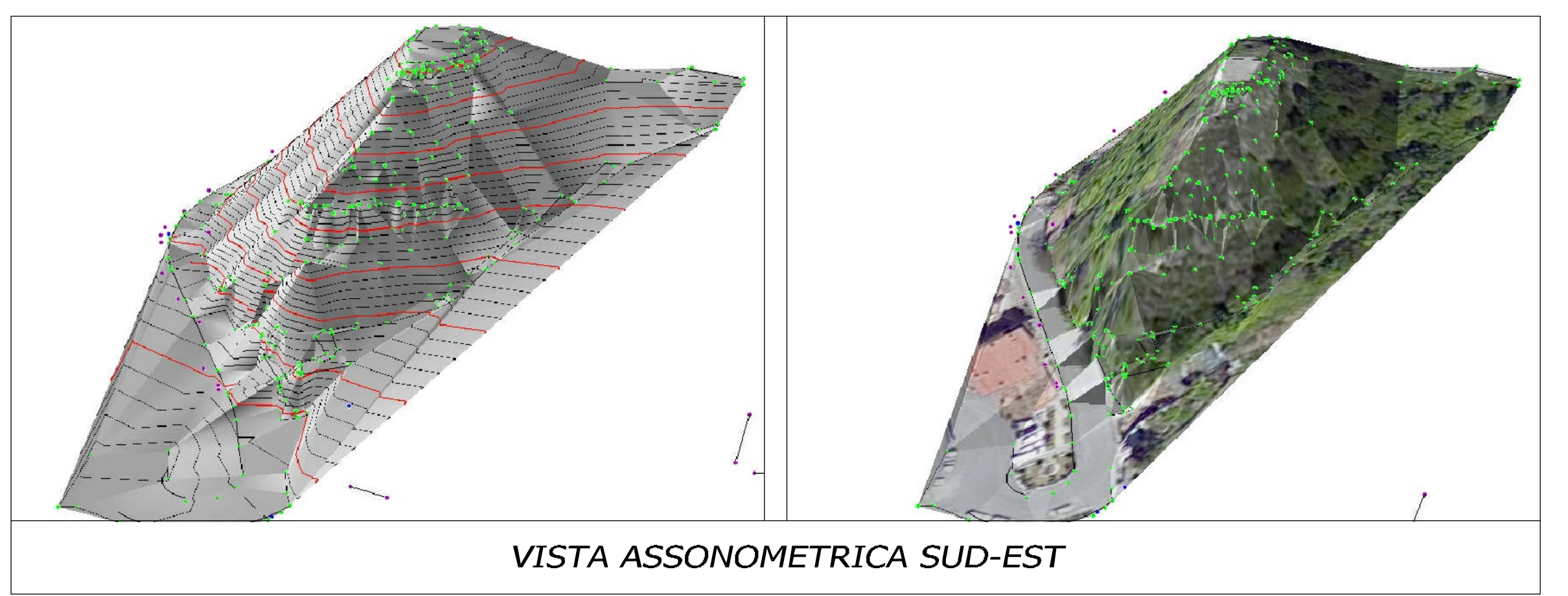
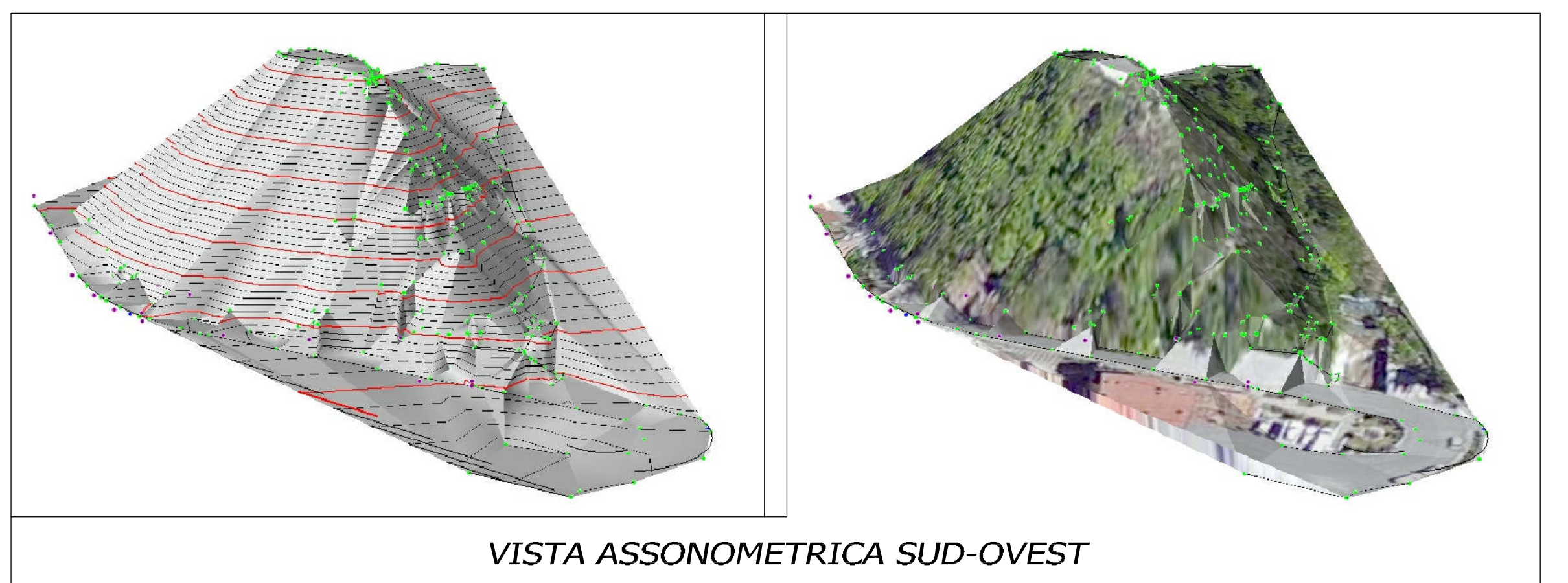
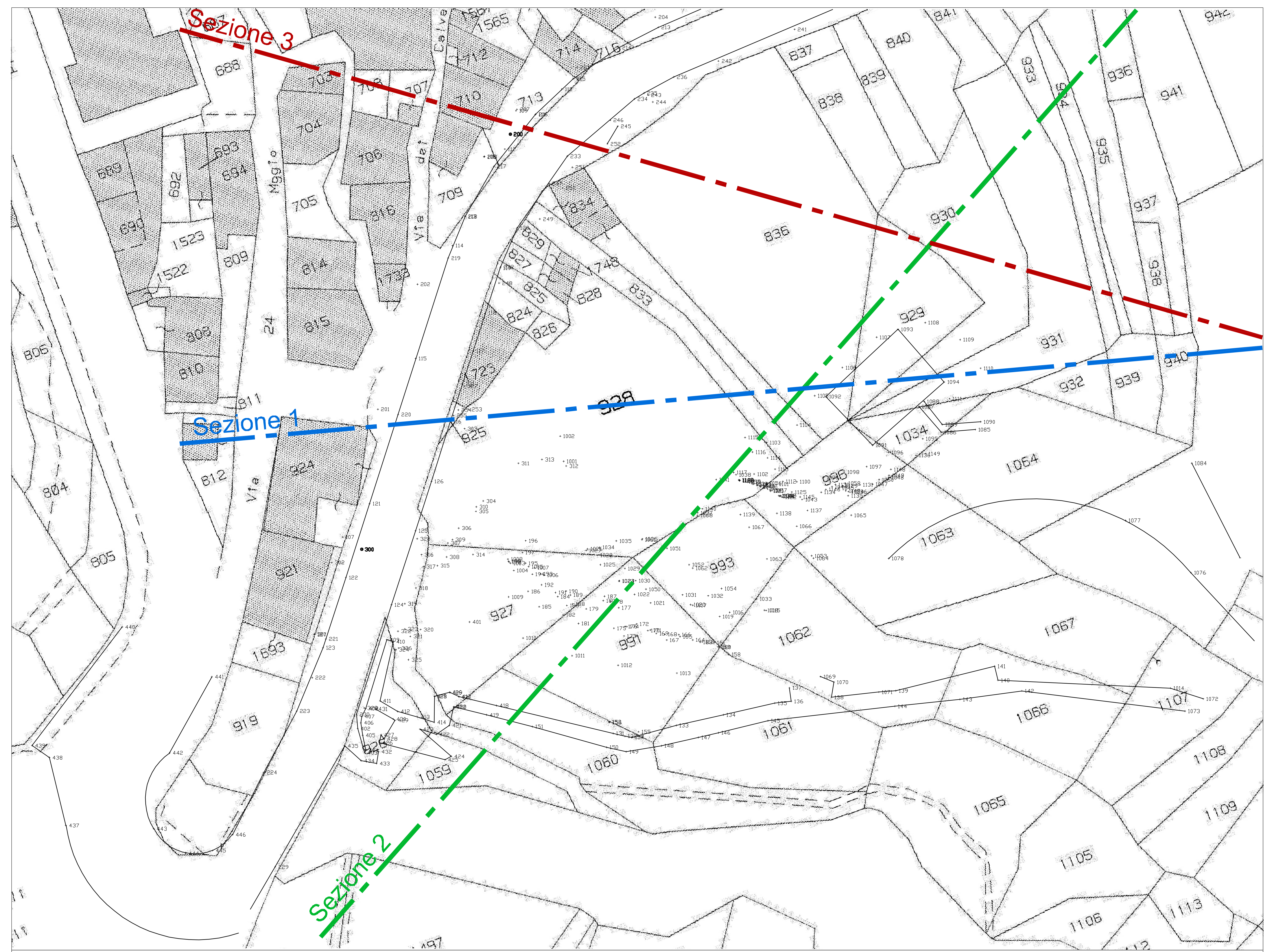


POR FESR Abruzzo 2014-2020. ASSE V - Riduzione del rischio Idrogeologico - Azione 5.1.1.
Interventi di messa in sicurezza e per l'aumento della resilienza dei territori più esposti a rischio idrogeologico e di erosione costiera
 - Attuazione del Programma degli interventi prioritari in materia di difesa del suolo approvato con Deliberazione di Giunta Regionale n. 34 del 2 Febbraio 2017. Concessione in favore del Comune di Pietracamela (TE). Primi interventi di riduzione del Rischio Idrogeologico nel Centro Storico. 1° Lotto -
 Finanziamento di € 326.000,00
 CUP: D66J15000070001
 Pos: TE-F2-116

PROGETTO ESECUTIVO	
ELAB. B 1.2	PLANIMETRIA GENERALE
SCALA varie	PIANO QUOTATO
	SEZIONI
Progettista e Direttore dei Lavori: DOTT. ING. ERNESTO FOSCHI	Il Sindaco
	Il Responsabile del Procedimento ARCH. DOMENICO TURLA
Data: ottobre 2017	Rev: 00



Sezione 1

1:400

Numero Punto	122	316	308	314	1008	97	1034	1035	1036	1068	1067	1066	1065		1077	1084													
Distanze Parziali	0,00	6,75	4,27	13,92	11,00	2,88	17,33	14,47	3,41	19,92	21,55	2,49	23,39	24,85	3,57	28,94	26,41	3,54	33,77	32,63	5,58	6,09	5,79	5,58	8,24	24,30	9,22		
Quote Terreno	0,00	0,00	3,44	11,92	6,61	13,92	11,00	2,88	17,33	14,47	3,41	19,92	21,55	2,49	23,39	24,85	3,57	28,94	26,41	3,54	33,77	32,63	5,58	6,09	5,79	5,58	8,24	24,30	9,22
Distanze Progressive	0,00	6,75	11,02	15,29	26,29	37,30	54,63	72,00	89,33	109,25	130,80	133,29	156,68	181,53	184,02	212,96	241,87	245,41	248,95	282,72	316,49	370,26	375,84	381,42	387,00	411,30	435,60	460,00	512,00

Sezione 2

1:400

Numero Punto	149	150	156	1012	169	168	1020	1031	1054	1138	1121	1100	1108	239											
Distanze Parziali	0,00	0,00	6,76	3,87	6,68	0,73	4,22	3,54	7,22	3,84	2,05	20,48	24,42												
Quote Terreno	0,00	0,00	7,36	3,34	11,24	6,88	17,46	13,85	0,73	20,68	16,59	37,46	28,82	30,14	31,71	1,92	41,41	31,71	3,05	44,46	32,33	64,94	33,26	89,37	110,60
Distanze Progressive	0,00	0,00	7,36	11,24	18,02	18,75	22,97	26,32	33,54	37,38	39,43	60,01	84,43	108,85											

Sezione 3

1:400

Numero Punto	219	248				1106	1088	1111	1090			1084										
Distanze Parziali	0,00	6,40	11,33	6,51	10,76	11,52	10,54	2,28	3,78	24,23	1,79	5,65										
Quote Terreno	0,00	2,76	17,73	12,17	24,24	19,81	35,00	26,76	46,52	36,86	57,06	30,07	59,34	36,73	65,12	36,50	87,06	56,71	80,15	26,81	146,81	26,07
Distanze Progressive	0,00	6,40	17,73	24,24	34,96	46,52	62,04	88,80	115,04	141,27	143,06	148,71										