



COMUNE DI PIETRACAMELA



PDR 2016

Piano di Ricostruzione


Legge n. 77/2009 e Decreto del Commissario Delegato per la Ricostruzione n. 3/2010

AMBITO INTERMESOLI. Riconoscimento dello stato dei luoghi

09 febbraio 2016

AMBITO P4. INTERMESOLI

Ricognizione dello stato dei luoghi



Il Commissario
Silvana D'AGOSTINO

Il Segretario Comunale
Dott. Giuseppe Enrico CICCHESE

Il Responsabile Area Territorio e Ambiente
Arch. Domenico TURLA

Ufficio Sisma
ing. Vincenzo DI SIMONE
dott.sa Giulia MASSIMI

GRUPPO DI LAVORO

Responsabile contrattuale
Urb. Raffaele GEROMETTA

Coordinamento attività
Arch. Carlo SANTACROCE
Arch. Rudi FALLACI

Pianificazione urbanistica
Arch. Chiara BIAGI
Urb. Fabio VANIN

Beni culturali
Arch. Simona GRECO
Arch. Lorenzo TUCCI

Strutture edifici e rilievo del danno
Ing. Alessandro SANNA
Ing. Mauro PERINI



Ambiente e paesaggio
Dott. Agr. Fabio TUNIOLI
Dott. For. Giovanni TRENTANOVI

Valutazione economico finanziaria piani e progetti
Arch. Emanuela BARRO
Urb. Daniele RALLO

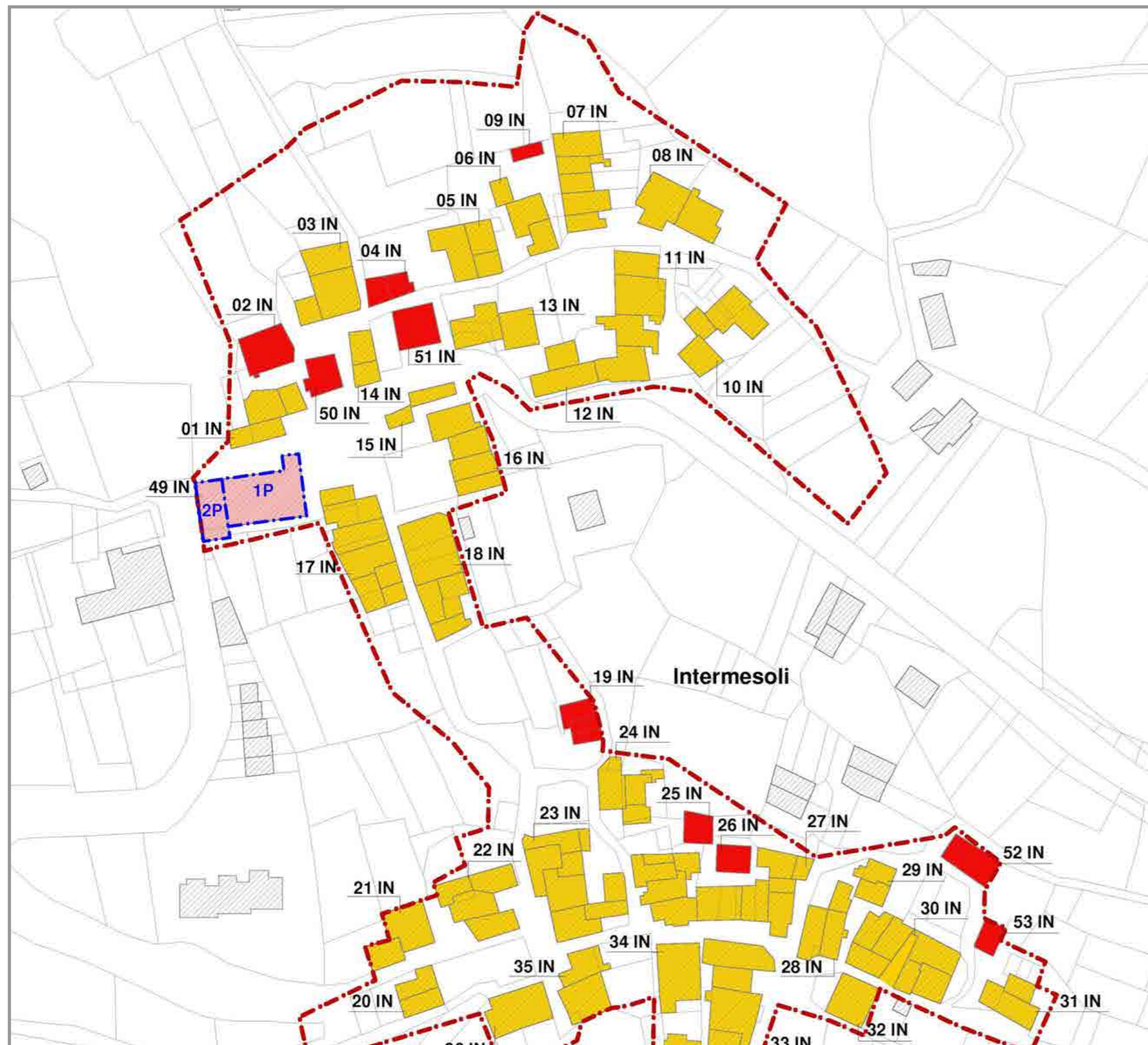
Geologia e Idraulica
Dott. Geol. Roberto GIANNINI
Ing. Lino POLLASTRI

Valutazione Ambientale
Ing. Elettra LOWENTHAL
Dott. Amb. Chiara LUCIANI

Partecipazione, economia e marketing territoriale
Dott. Paolo TREVISANI
Urb. Valeria POLIZZI

Sistema Informativo Territoriale
Urb. Lisa DE GASPER
Andrea FRANCESCHINI

MATE Engineering
Sede legale: Via San Felice, 21 - 40122 - Bologna (BO)
Tel. +39 (051) 2912911 Fax. +39 (051) 239714
Sede operativa: Via Treviso, 18 - 31020 - San Vendemiano (TV)
Tel. +39 (0438) 412433 Fax. +39 (0438) 429000
e-mail: mateng@mateng.it



Scheda

0 1










Aggregati, UMI ed Edifici singoli

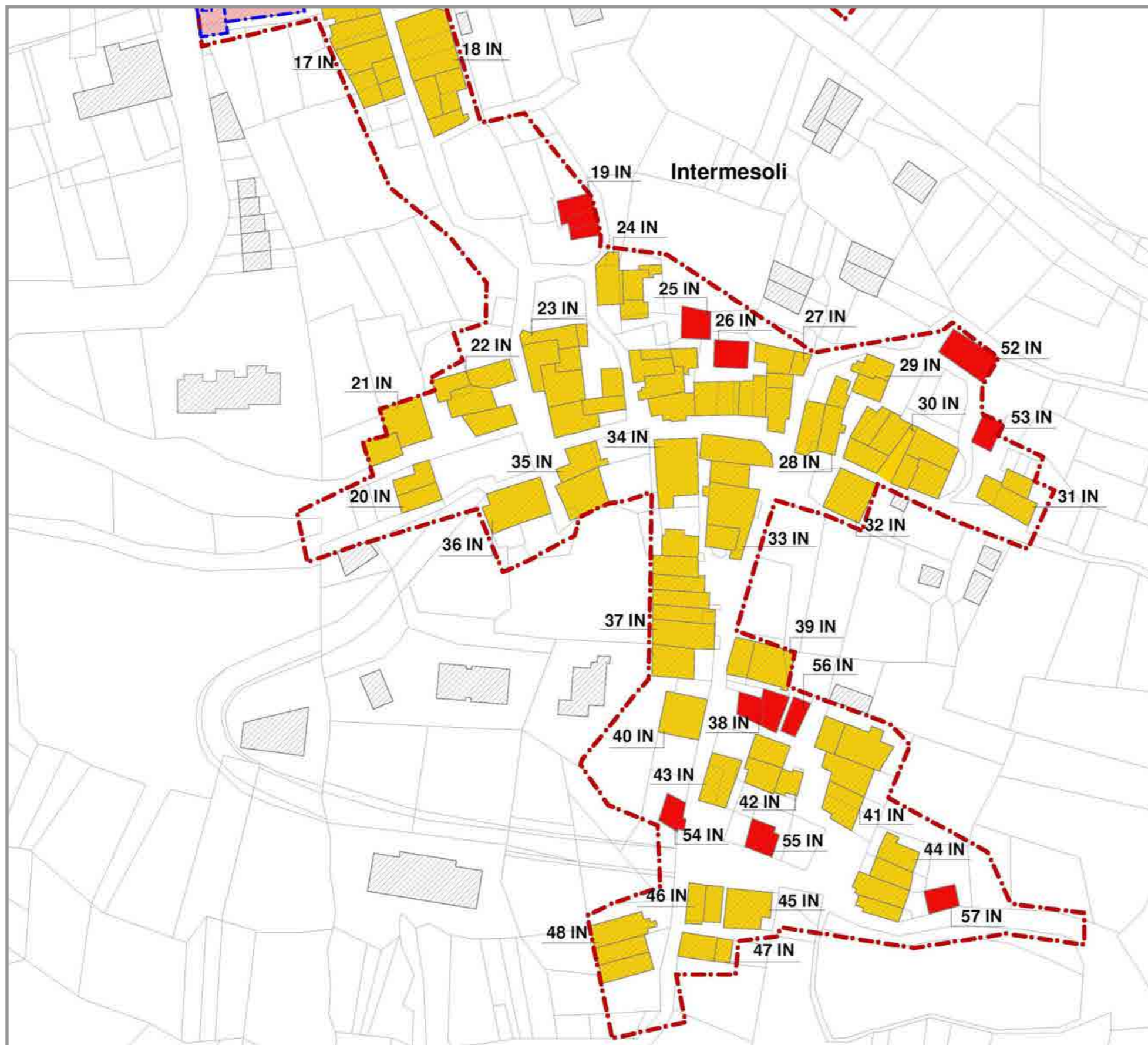
Base cartografica Planimetria catastale

Modalità operative L'elaborato individua gli Aggregati Edilizi (AE), le Unità Minime di Intervento (UMI) e gli Edifici Singoli (ES).

Sintesi Intermesoli è articolato in 41 Aggregati Edilizi (AE), 15 Edifici Singoli (ES) e un edificio di culto.

Legenda

-  Ambito oggetto di Piano di Ricostruzione Art. 4 del DCD 3/2010
-  Aggregato Edilizio (AE)
-  Unità Minima di Intervento (UMI)
-  Edificio Singolo (ES)
-  Edificio pubblico o di uso pubblico
-  Edificio per il culto
-  Numero identificativo



Scheda

0 2










Aggregati, UMI ed Edifici singoli

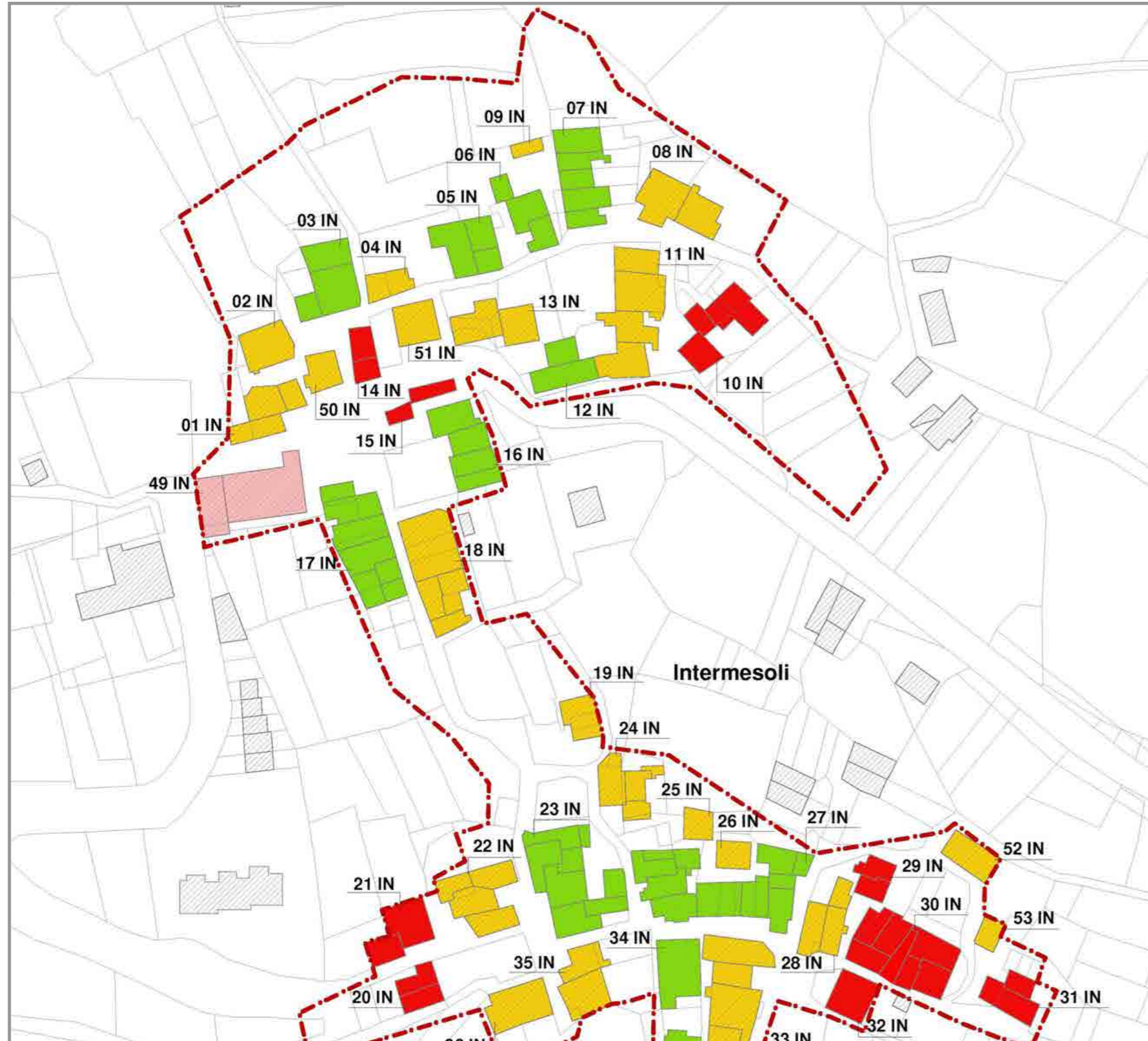
Base cartografica Planimetria catastale

Modalità operative L'elaborato individua gli Aggregati Edilizi (AE), le Unità Minime di Intervento (UMI) e gli Edifici Singoli (ES).

Sintesi Intermesoli è articolato in 41 Aggregati Edilizi (AE), 15 Edifici Singoli (ES) e un edificio di culto.

Legenda

-  Ambito oggetto di Piano di Ricostruzione Art. 4 del DCD 3/2010
-  Aggregato Edilizio (AE)
-  Unità Minima di Intervento (UMI)
-  Edificio Singolo (ES)
-  Edificio pubblico o di uso pubblico
-  Edificio per il culto
-  Numero identificativo



Scheda

0 3



ConSORZI

Base cartografica Planimetria catastale

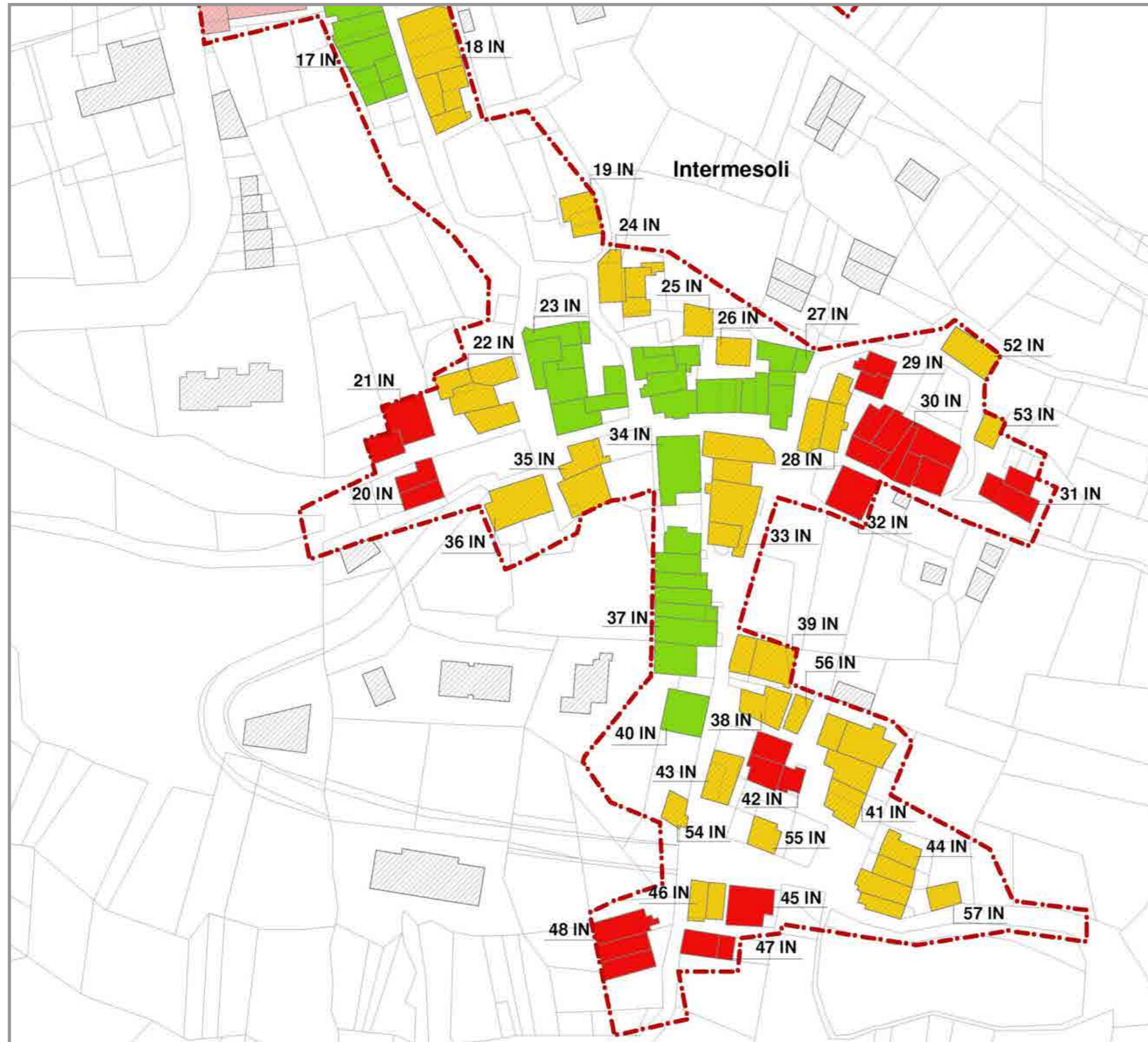
Modalità operative L'elaborato individua da un lato i consorzi formati o in corso di formazione e, dall'altro, gli aggregati in corso di commissariamento.

Sintesi Nell'ambito di Intermesoli sono riconoscibili 12 consorzi formati o in corso di formazione e 13 consorzi commissariati o in corso di commissariamento. La porzione rimanente riguarda aggregati non consorziati o edifici singoli.

Legenda

-  Ambito oggetto di Piano di Ricostruzione Art. 4 del DCD 3/2010
-  Consorzio formato o in corso di formazione
-  Aggregato commissariato o in corso di commissariamento
-  Aggregato non consorziato o Edificio singolo
-  Edificio pubblico o di uso pubblico
-  Edificio per il culto
-  Numero identificativo

ConSORZI
INTERMESOLI NORD



Scheda

0 4



ConSORZI

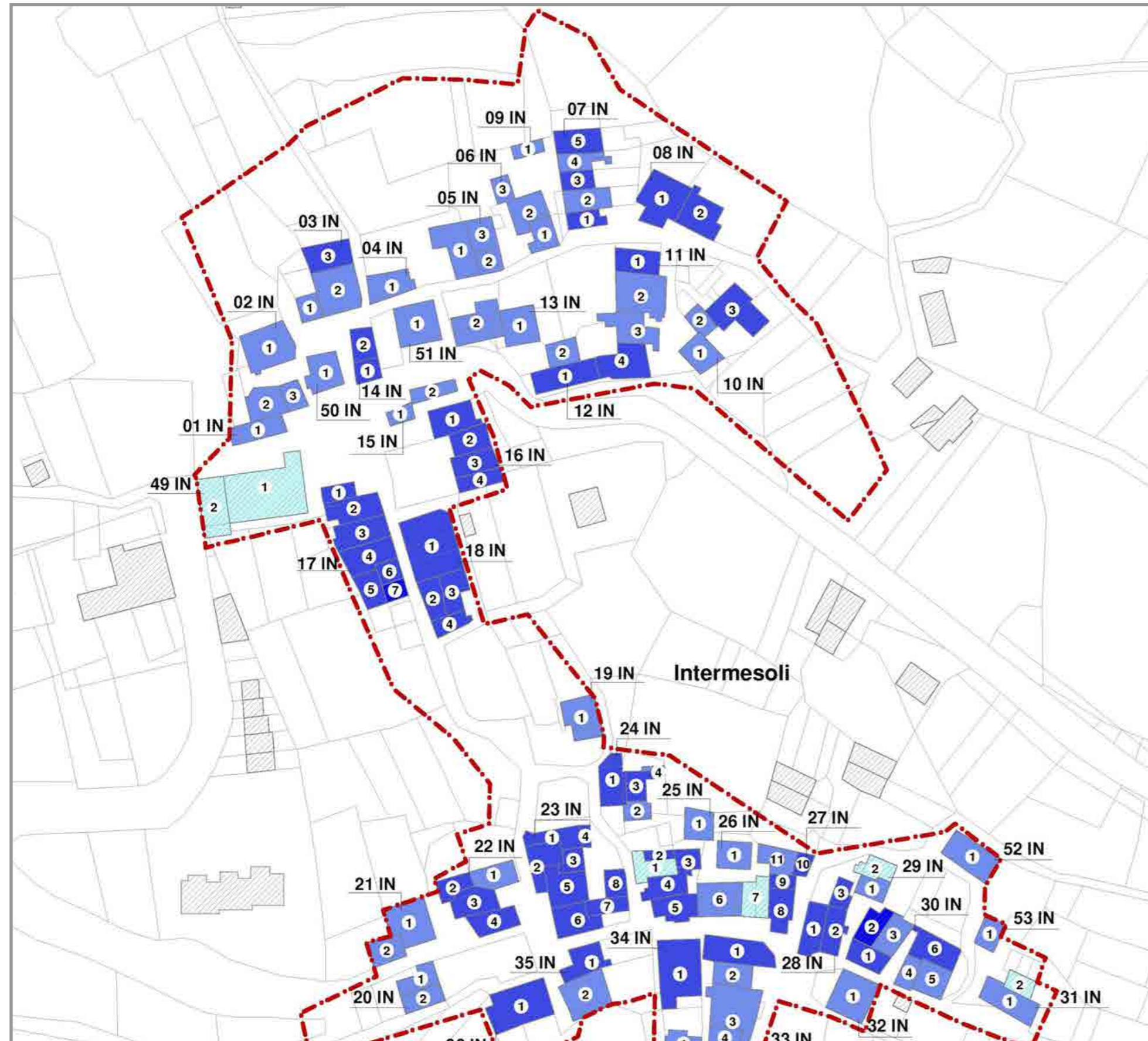
Base cartografica Planimetria catastale

Modalità operative L'elaborato individua da un lato i consorzi formati o in corso di formazione e, dall'altro, gli aggregati in corso di commissariamento.

Sintesi Nell'ambito di Intermesoli sono riconoscibili 12 consorzi formati o in corso di formazione e 13 consorzi commissariati o in corso di commissariamento. La porzione rimanente riguarda aggregati non consorziati o edifici singoli.

Legenda

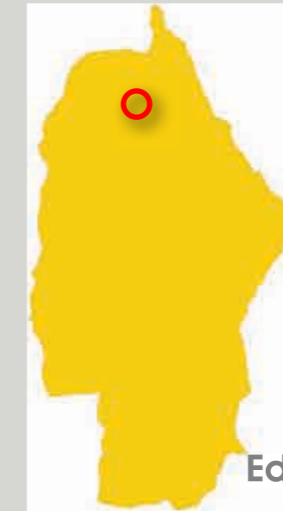
-  Ambito oggetto di Piano di Ricostruzione Art. 4 del DCD 3/2010
-  Consorzio formato o in corso di formazione
-  Aggregato commissariato o in corso di commissariamento
-  Aggregato non consorziato o Edificio singolo
-  Edificio pubblico o di uso pubblico
-  Edificio per il culto
-  Numero identificativo



Scheda

0

5



Edifici per numero di piani

Base cartografica: Planimetria catastale

Modalità operative: L'elaborato classifica il costruito in relazione al numero di piani fuori terra:
 - edifici a 1 piano
 - edifici a 2 piani
 - edifici a 3 piani
 - edifici a 4 o più piani

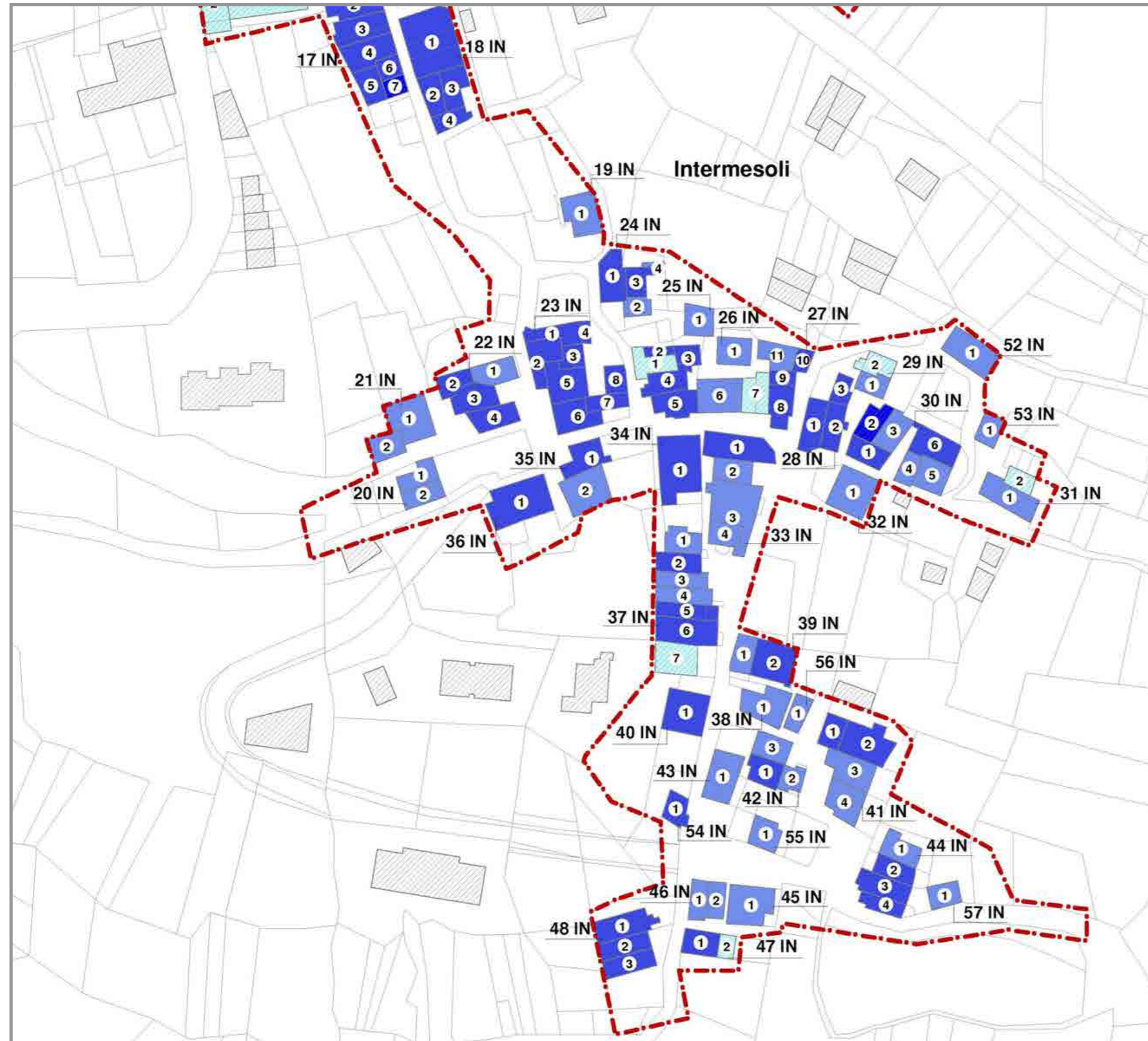
Sintesi: Intermesoli si caratterizza per la prevalenza di un tessuto edilizio eterogeneo, caratterizzato dalla prevalenza edifici singoli o aggregati 2 o 3 piani fuori terra.

Legenda

- Ambito oggetto di Piano di Ricostruzione Art. 4 del DCD 3/2010
- 1 piano
- 2 piani
- 3 piani
- ≥ 4 piani
- Numero identificativo edificio
- Numero identificativo aggregato o edificio singolo

Edifici per numero di piani
INTERMESOLI NORD

Classificazione del costruito: numero di piani Intermesoli Sud scala 1:1 000



Scheda

0 6

Edifici per numero di piani

Base cartografica Planimetria catastale

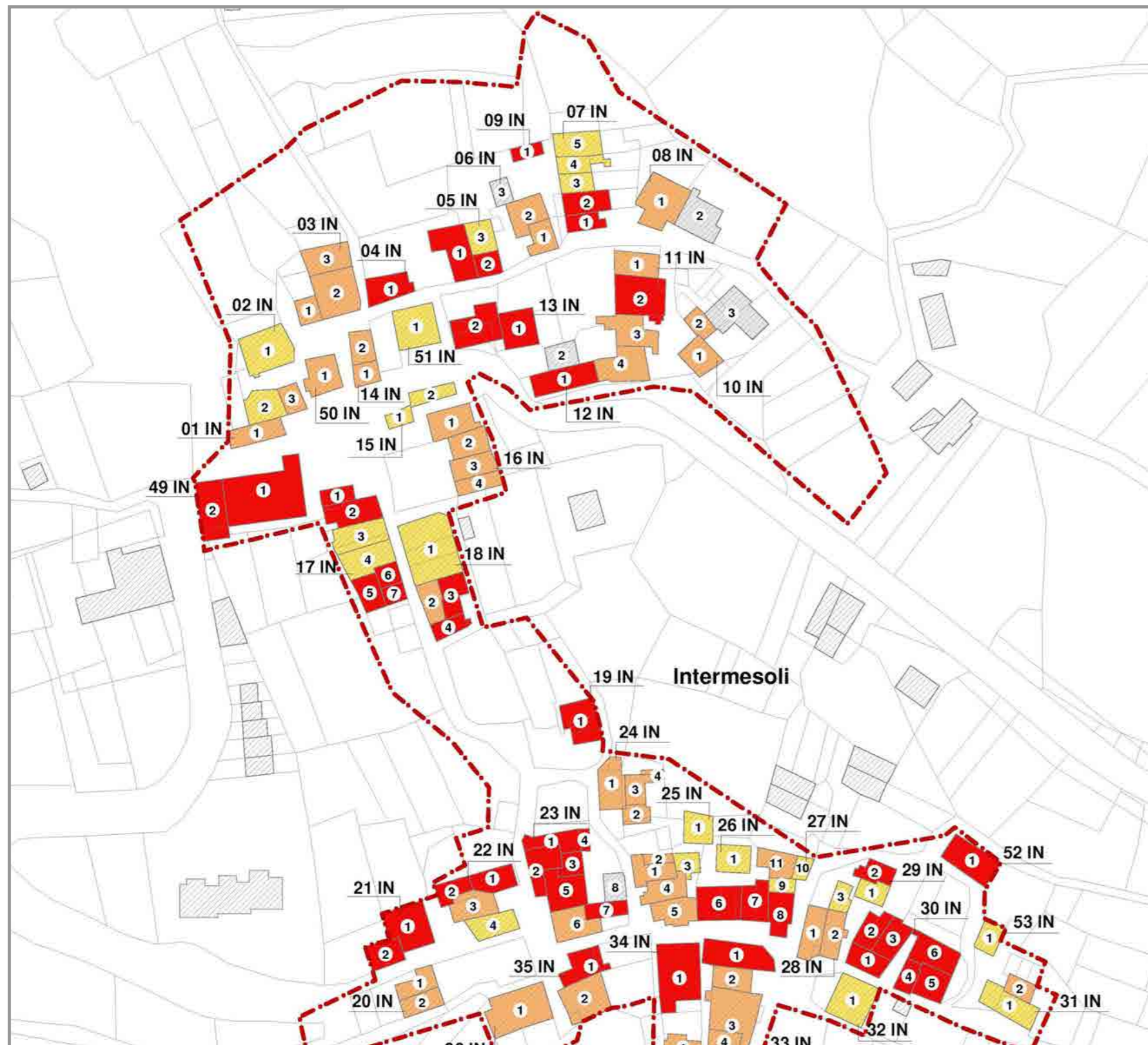
Modalità operative L'elaborato classifica il costruito in relazione al numero di piani fuori terra:
 - edifici a 1 piano
 - edifici a 2 piani
 - edifici a 3 piani
 - edifici a 4 o più piani

Sintesi Intermesoli si caratterizza per la prevalenza di un tessuto edilizio eterogeneo, caratterizzato dalla prevalenza edifici singoli o aggregati 2 o 3 piani fuori terra.

Legenda

- Ambito oggetto di Piano di Ricostruzione Art. 4 del DCD 3/2010
- 1 piano
- 2 piani
- 3 piani
- ≥ 4 piani
- Numero identificativo edificio
- Numero identificativo aggregato o edificio singolo

Edifici per numero di piani
INTERMESOLI SUD



Scheda

0 7



Caratteri di pregio e % di incremento

Base cartografica Planimetria catastale

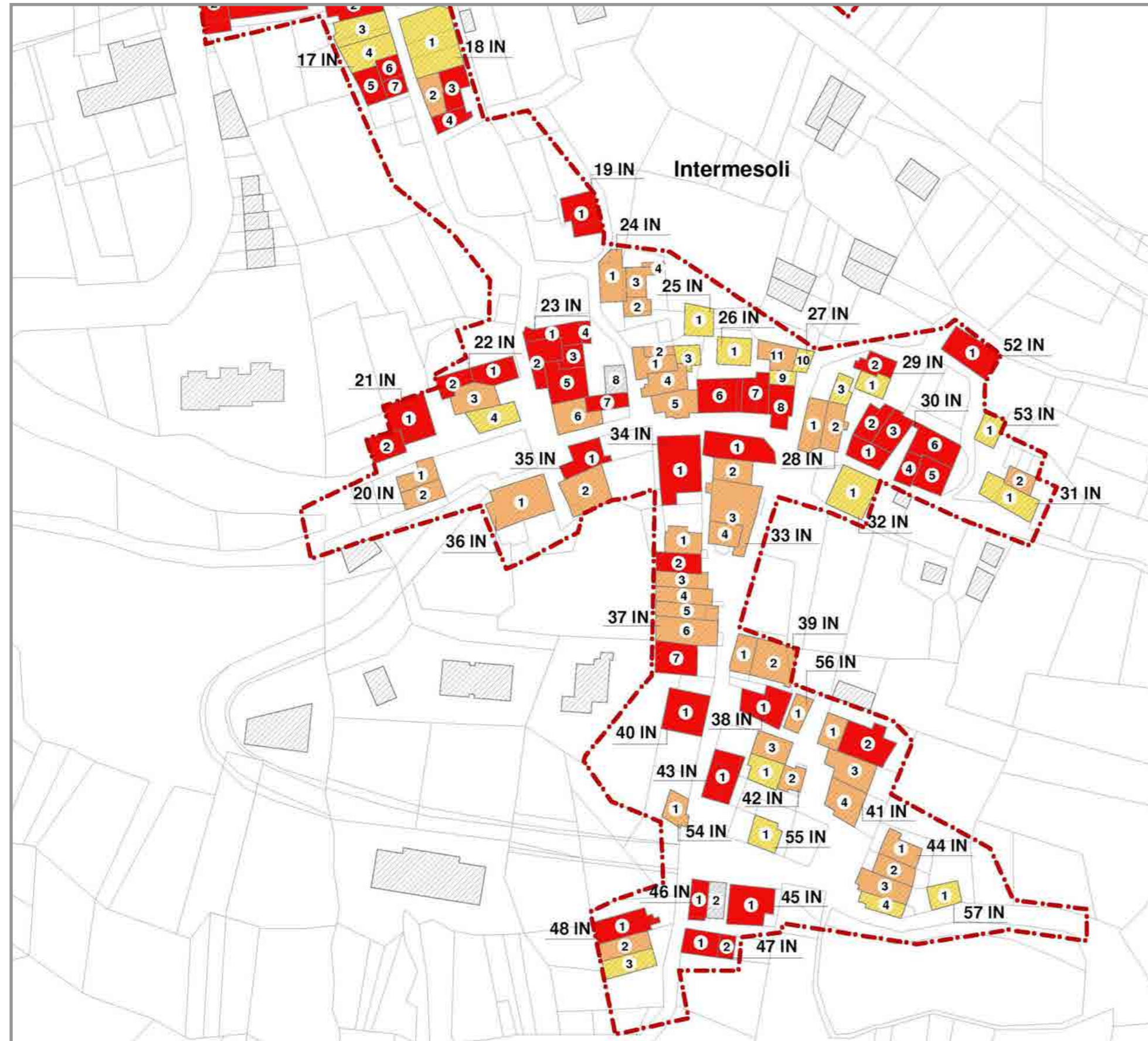
Modalità operative L'elaborato classifica gli edifici in relazione al pregio, come desunto dal Modello Integrato Cratere (MIC), in particolare dalle "Linee guida per l'identificazione degli elementi di pregio e per la progettazione degli interventi specifici nei centri storici".

Sintesi L'ambito di Intermesoli è caratterizzato dalla presenza di un tessuto misto, con edifici di pregio modesto, medio ed elevato.

Legenda

- Ambito oggetto di Piano di Ricostruzione Art. 4 del DCD 3/2010
- incremento 0%
- incremento di pregio modesto
- incremento di pregio medio
- incremento di pregio elevato
- Numero identificativo edificio
- Numero identificativo aggregato o edificio singolo

Caratteri di pregio e % di incremento
INTERMESOLI NORD



Scheda

0 8










Caratteri di pregio e % di incremento

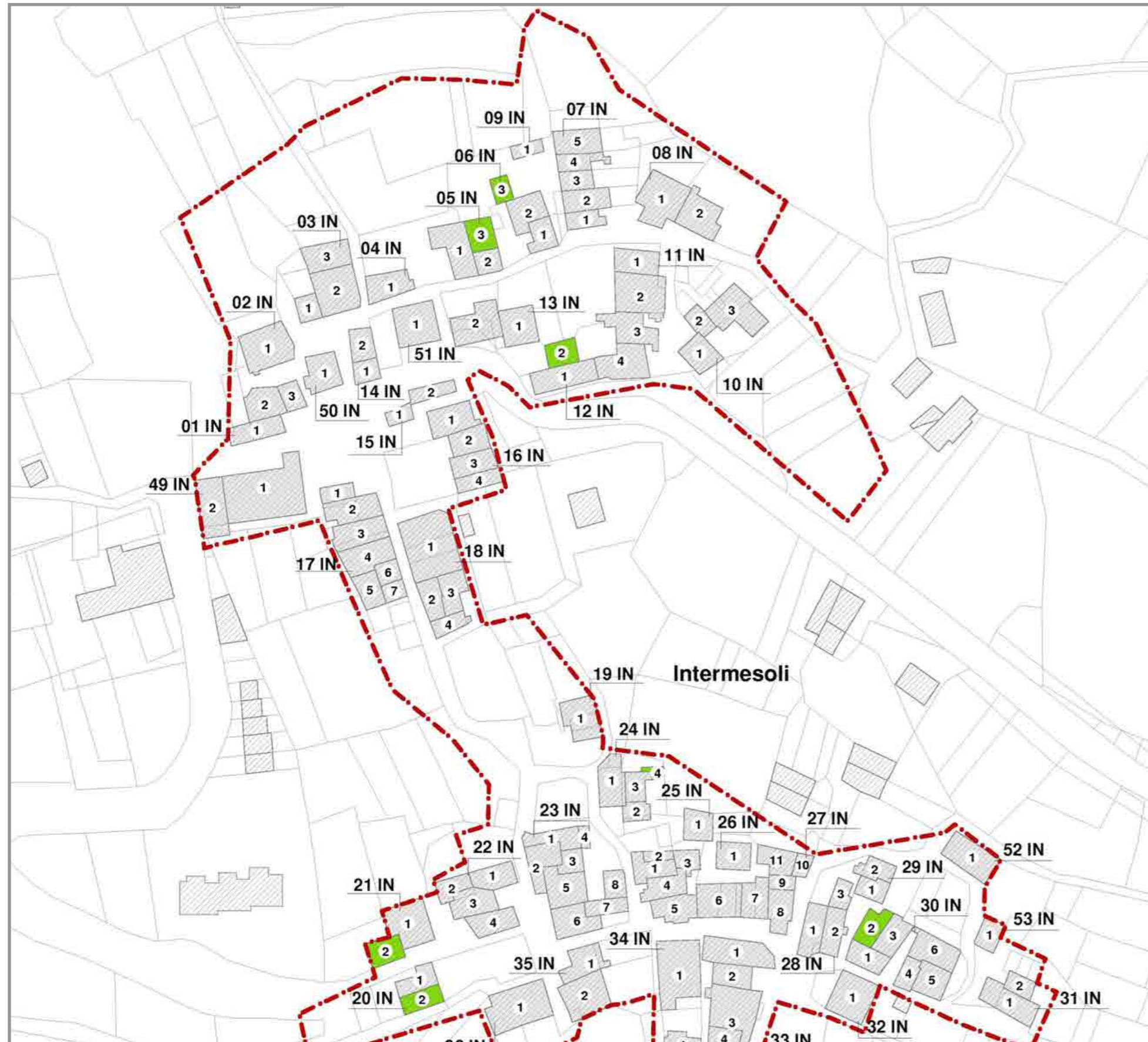
Base cartografica Planimetria catastale

Modalità operative L'elaborato classifica gli edifici in relazione al pregio, come desunto dal Modello Integrato Cratere (MIC), in particolare dalle "Linee guida per l'identificazione degli elementi di pregio e per la progettazione degli interventi specifici nei centri storici".

Sintesi L'ambito di Intermesoli è caratterizzato dalla presenza di un tessuto misto, con edifici di pregio modesto, medio ed elevato.

Legenda

-  Ambito oggetto di Piano di Ricostruzione Art. 4 del DCD 3/2010
-  incremento 0%
-  incremento di pregio modesto
-  incremento di pregio medio
-  incremento di pregio elevato
-  Numero identificativo edificio
-  Numero identificativo aggregato o edificio singolo



Scheda

0 9



Grado di dissesto: rudere, collabente

Base cartografica Planimetria catastale

Modalità operative L'elaborato classifica gli edifici che alla data del sisma erano riconosciuti come:
 - ruderi: edifici senza copertura aventi il perimetro delimitato da pareti murarie che raggiungono l'altezza media di almeno 2 metri da terra
 - collabenti: edifici non abitabili o agibili e comunque di fatto non utilizzabili o non utilizzati

Sintesi Intermesoli è caratterizzato da n. 6 edifici collabenti.

Legenda

- Ambito oggetto di Piano di Ricostruzione Art. 4 del DCD 3/2010
- Edificio collabente
- Rudere
- Altro edificio
- Numero identificativo edificio
- Numero identificativo aggregato o edificio singolo

11



Scheda

1 0



Grado di dissesto: rudere, collabente

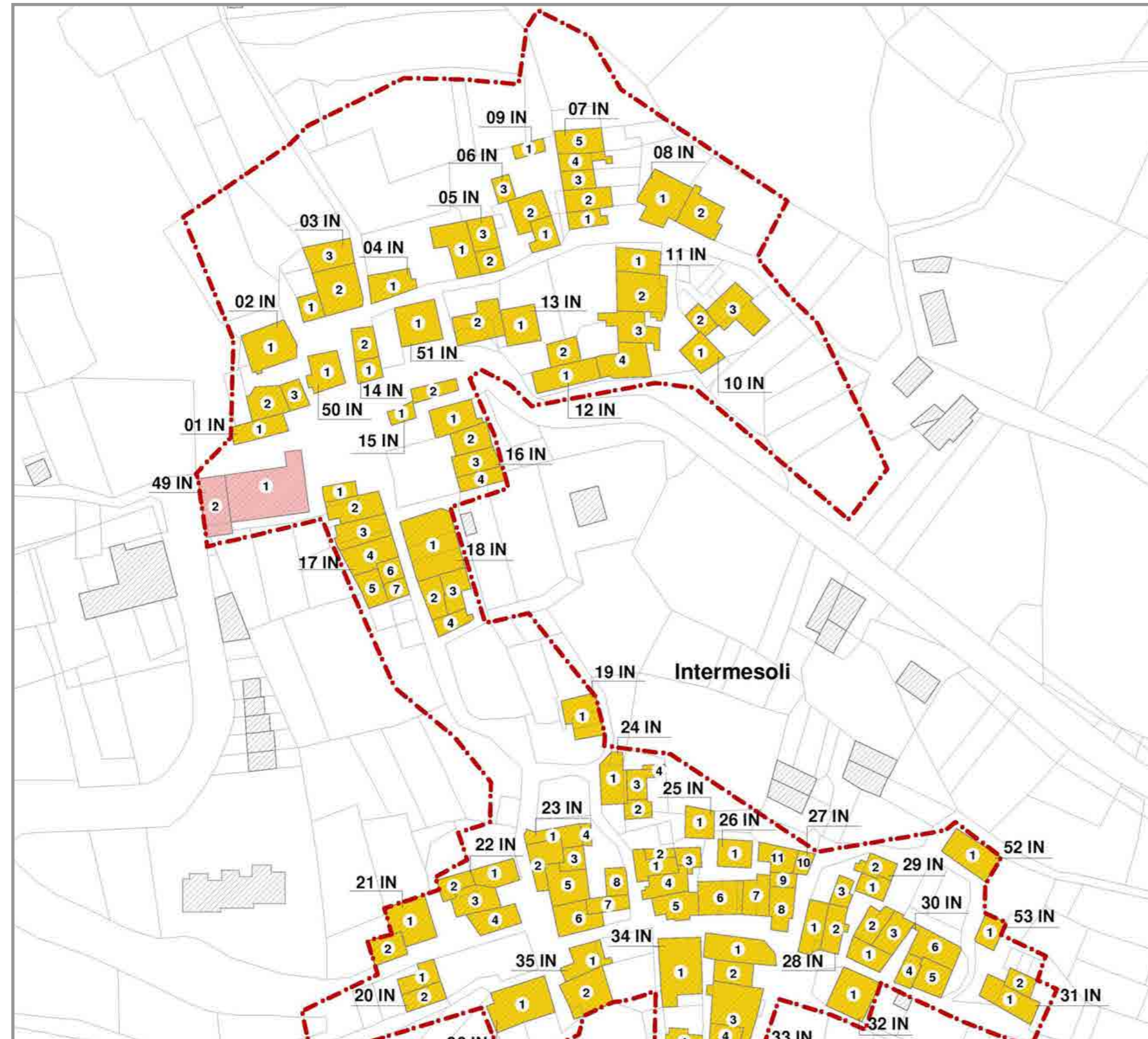
Base cartografica Planimetria catastale

Modalità operative L'elaborato classifica gli edifici che alla data del sisma erano riconosciuti come:
 - ruderi: edifici senza copertura aventi il perimetro delimitato da pareti murarie che raggiungono l'altezza media di almeno 2 metri da terra
 - collabenti: edifici non abitabili o agibili e comunque di fatto non utilizzabili o non utilizzati

Sintesi Intermesoli è caratterizzato da n. 6 edifici collabenti.

Legenda

- Ambito oggetto di Piano di Ricostruzione Art. 4 del DCD 3/2010
- Edificio collabente
- Rudere
- Altro edificio
- Numero identificativo edificio
- Numero identificativo aggregato o edificio singolo



Scheda



Edifici pubblici, privati e per il culto

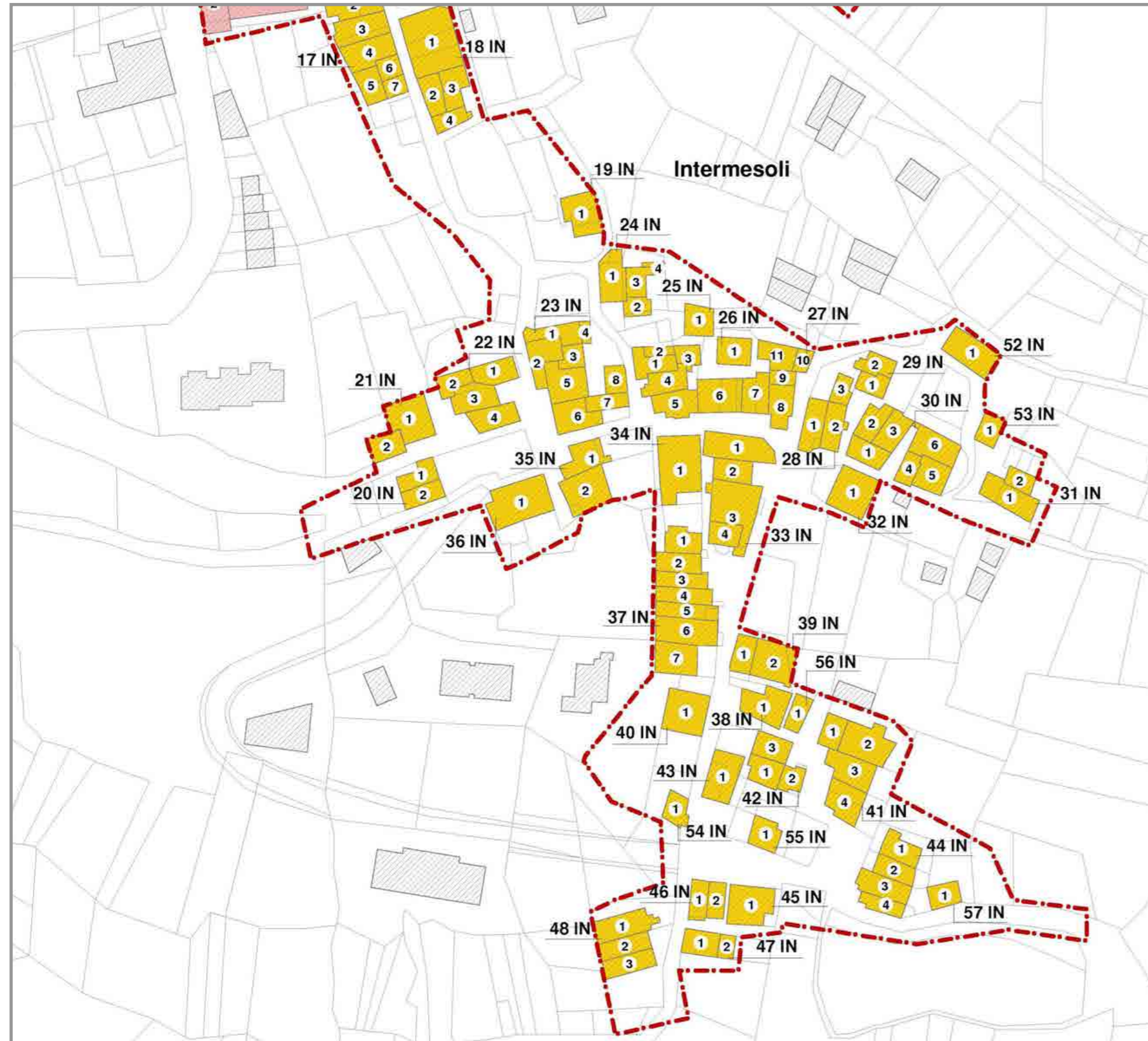
Base cartografica Planimetria catastale

Modalità operative L'elaborato classifica gli edifici in relazione all'uso:
 - edifici pubblici
 - edifici privati
 - edifici di culto

Sintesi Nell'ambito di Intermesoli sono riconoscibili:
 - edifici per il culto: chiesa di Santa Maria Assunta.

Legenda

-  Ambito oggetto di Piano di Ricostruzione Art. 4 del DCD 3/2010
-  Edificio privato
-  Edificio pubblico o di uso pubblico
-  Edificio per il culto
-  Numero identificativo edificio
-  Numero identificativo aggregato o edificio singolo



Scheda



Edifici pubblici, privati e per il culto

Base cartografica: Planimetria catastale

Modalità operative: L'elaborato classifica gli edifici in relazione all'uso:
 - edifici pubblici
 - edifici privati
 - edifici di culto

Sintesi: Nell'ambito di Intermesoli sono riconoscibili:
 - edifici per il culto: chiesa di Santa Maria Assunta.

Legenda

- Ambito oggetto di Piano di Ricostruzione Art. 4 del DCD 3/2010
- Edificio privato
- Edificio pubblico o di uso pubblico
- Edificio per il culto
- Numero identificativo edificio
- Numero identificativo aggregato o edificio singolo



Scheda

1 3



Destinazioni d'uso al 6 aprile 2009

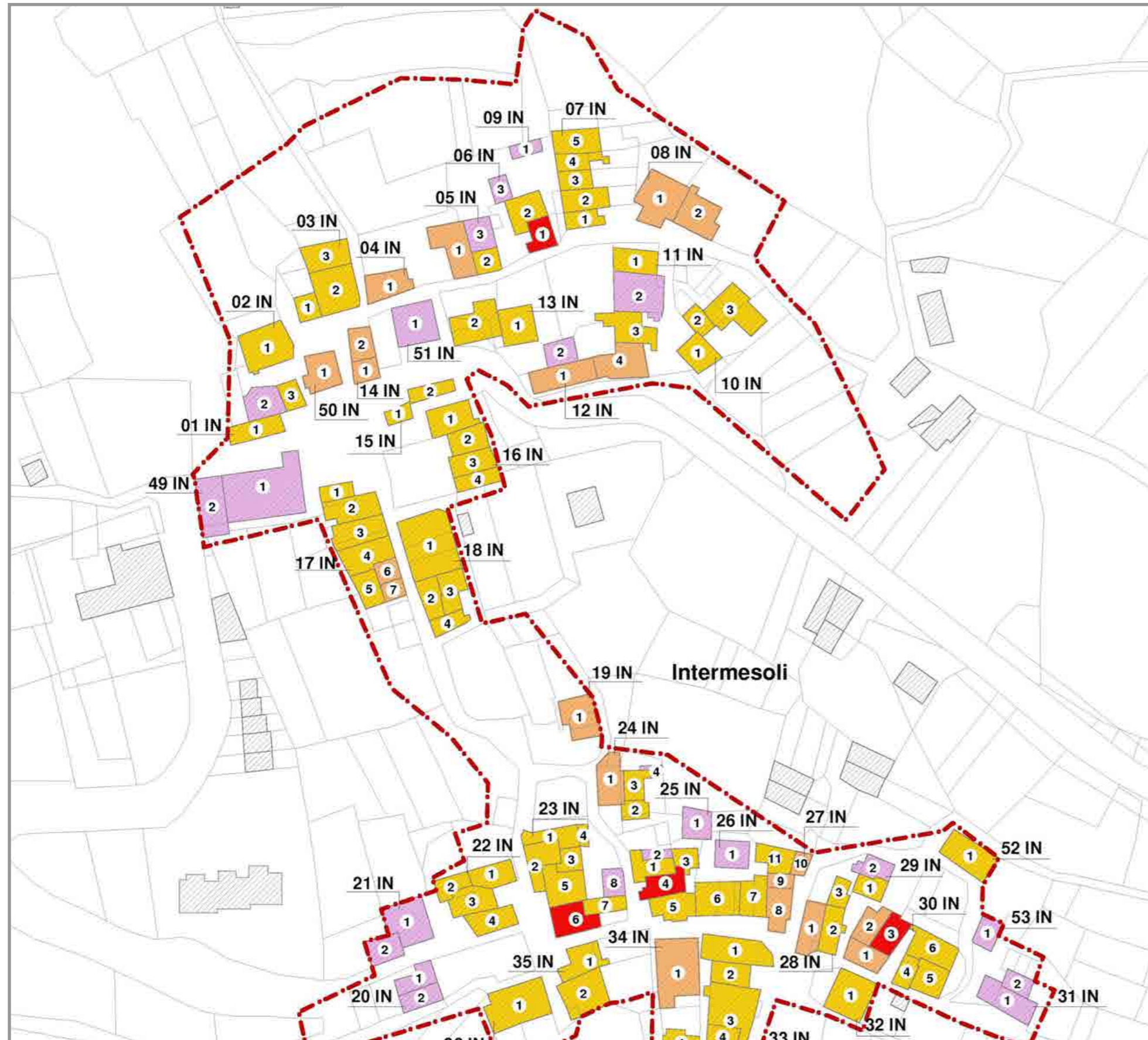
Base cartografica Planimetria catastale

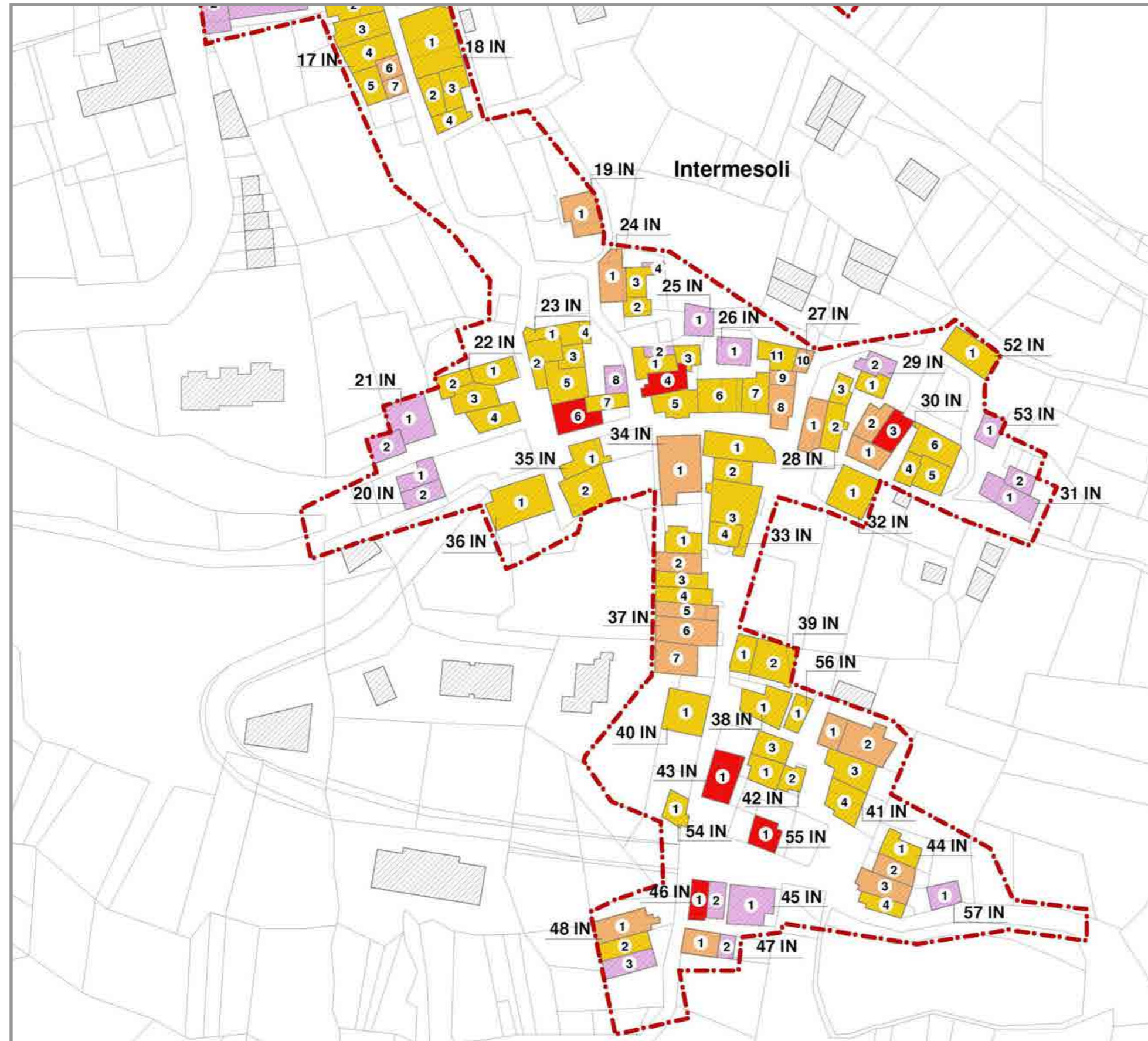
Modalità operative L'elaborato classifica gli edifici in relazione alla destinazione d'uso al 6 aprile 2009 (pre sisma):
 - abitazione principale (prima casa)
 - abitazione secondaria (seconda casa)
 - altri usi (attività economiche, vani accessori, etc.)
 - destinazioni miste
 L'attività è stata condotta con l'ausilio dell'ufficio tecnico comunale.

Sintesi Intermesoli è caratterizzato dalla prevalenza di seconde case e di alcune destinazioni miste o altri usi.

Legenda

-  **Ambito oggetto di Piano di Ricostruzione Art. 4 del DCD 3/2010**
-  **Abitazione principale (prima casa)**
-  **Abitazione secondaria (seconda casa)**
-  **Altri usi**
-  **Destinazioni miste**
-  **Numero identificativo edificio**
- N** **Numero identificativo aggregato o edificio singolo**





Scheda

1 4








Destinazioni d'uso al 6 aprile 2009

Base cartografica Planimetria catastale

Modalità operative L'elaborato classifica gli edifici in relazione alla destinazione d'uso al 6 aprile 2009 (pre sisma):
 - abitazione principale (prima casa)
 - abitazione secondaria (seconda casa)
 - altri usi (attività economiche, vani accessori, etc.)
 - destinazioni miste
 L'attività è stata condotta con l'ausilio dell'ufficio tecnico comunale.

Sintesi La Villa è caratterizzato dalla prevalenza di seconde case e di alcune destinazioni miste o altri usi.

Legenda

-  Ambito oggetto di Piano di Ricostruzione Art. 4 del DCD 3/2010
-  Abitazione principale (prima casa)
-  Abitazione secondaria (seconda casa)
-  Altri usi
-  Destinazioni miste
-  Numero identificativo edificio
-  Numero identificativo aggregato o edificio singolo







Edifici pubblici

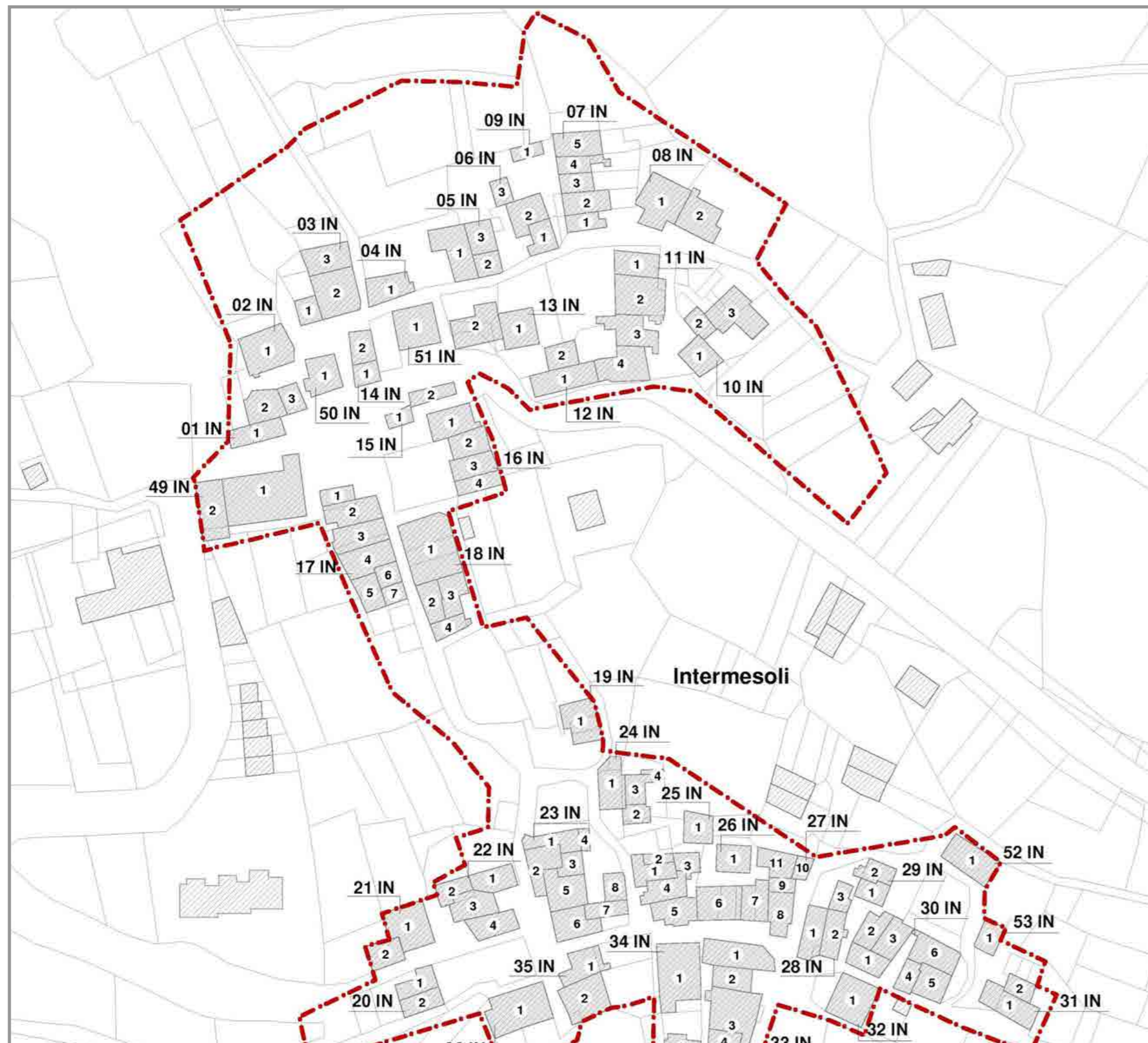
Base cartografica Planimetria catastale

Modalità operative L'elaborato classifica gli edifici pubblici in funzione di:
 - denominazione
 - consistenza
 - livello di danneggiamento
 - soggetto attuatore
 - inserimento in altre programmazioni
 e di ogni altro dato necessario alla stima dei costi

Sintesi Non si rileva la presenza di edifici pubblici.

Legenda

-  **Ambito oggetto di Piano di Ricostruzione Art. 4 del DCD 3/2010**
-  **Edificio pubblico**
-  **Altro edificio**
-  **Numero identificativo edificio**
- N** **Numero identificativo aggregato o edificio singolo**










Edifici pubblici

Base cartografica Planimetria catastale

Modalità operative L'elaborato classifica gli edifici pubblici in funzione di:
 - denominazione
 - consistenza
 - livello di danneggiamento
 - soggetto attuatore
 - inserimento in altre programmazioni
 e di ogni altro dato necessario alla stima dei costi

Sintesi Non si rileva la presenza di edifici pubblici.

Legenda

-  Ambito oggetto di Piano di Ricostruzione Art. 4 del DCD 3/2010
-  Edificio pubblico
-  Altro edificio
-  Numero identificativo edificio
-  Numero identificativo aggregato o edificio singolo

Edifici pubblici
INTERMESOLI SUD



Edifici per il culto: denominazione, consistenza, livello di danneggiamento, soggetto attuatore Intermesoli Nord scala 1:1 000

Scheda

1 7



Edifici per il culto

Base cartografica Planimetria catastale

Modalità operative L'elaborato classifica gli edifici per il culto in funzione di:
- denominazione
- consistenza
- livello di danneggiamento
- soggetto attuatore
- inserimento in altre programmazioni
e di ogni altro dato necessario alla stima dei costi.

Sintesi La chiesa di S. Maria Assunta (49 IN), dichiarata inagibile, è stata oggetto di finanziamento per 500.000 €.

19

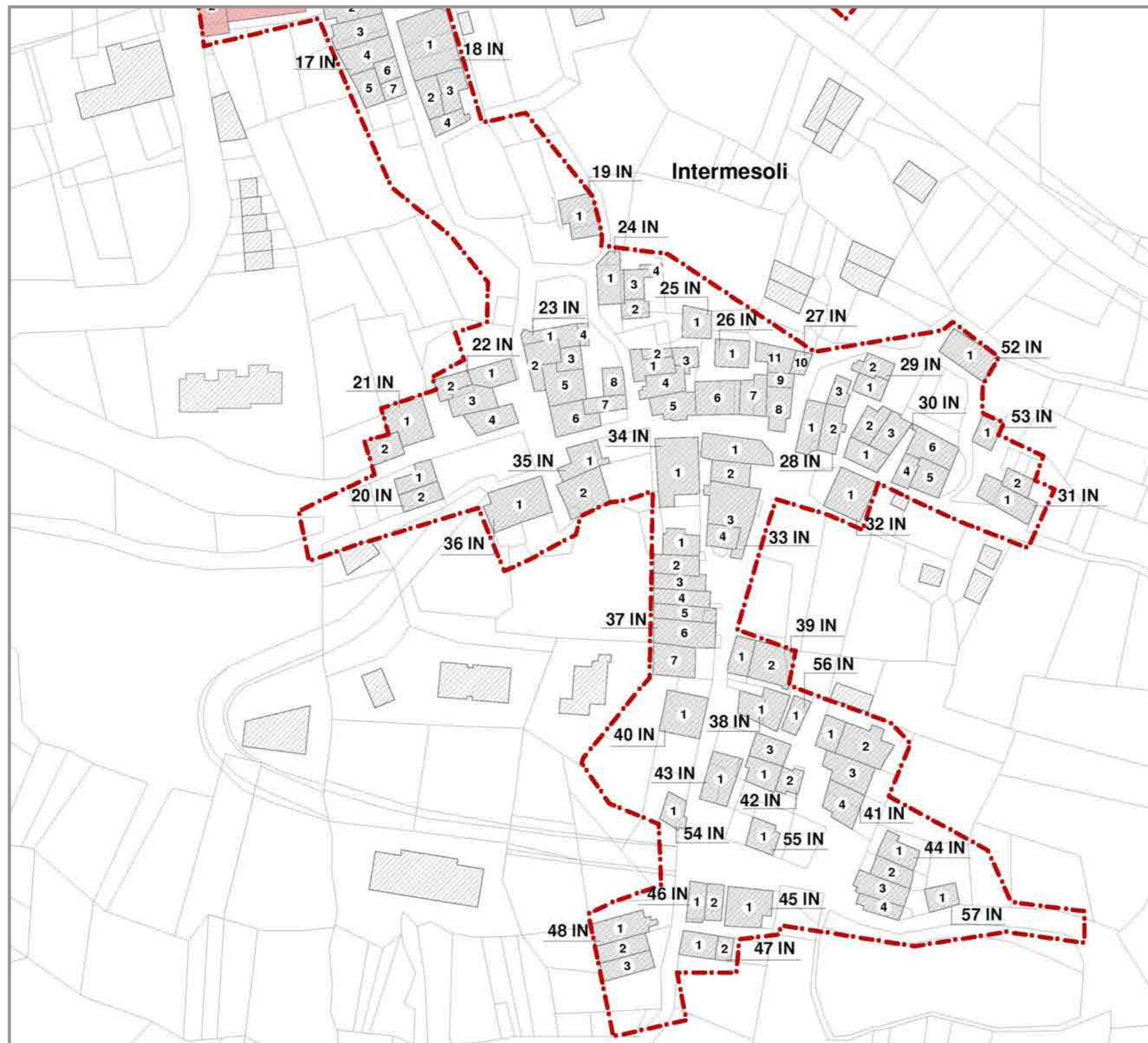


01 CHIESA DI S. MARIA ASSUNTA

Legenda

- Ambito oggetto di Piano di Ricostruzione Art. 4 del DCD 3/2010
- Edificio per il culto
- Altro edificio
- Numero identificativo edificio
- Numero identificativo aggregato o edificio singolo

Edifici per il culto
INTERMESOLI NORD



Edifici per il culto

Base cartografica Planimetria catastale

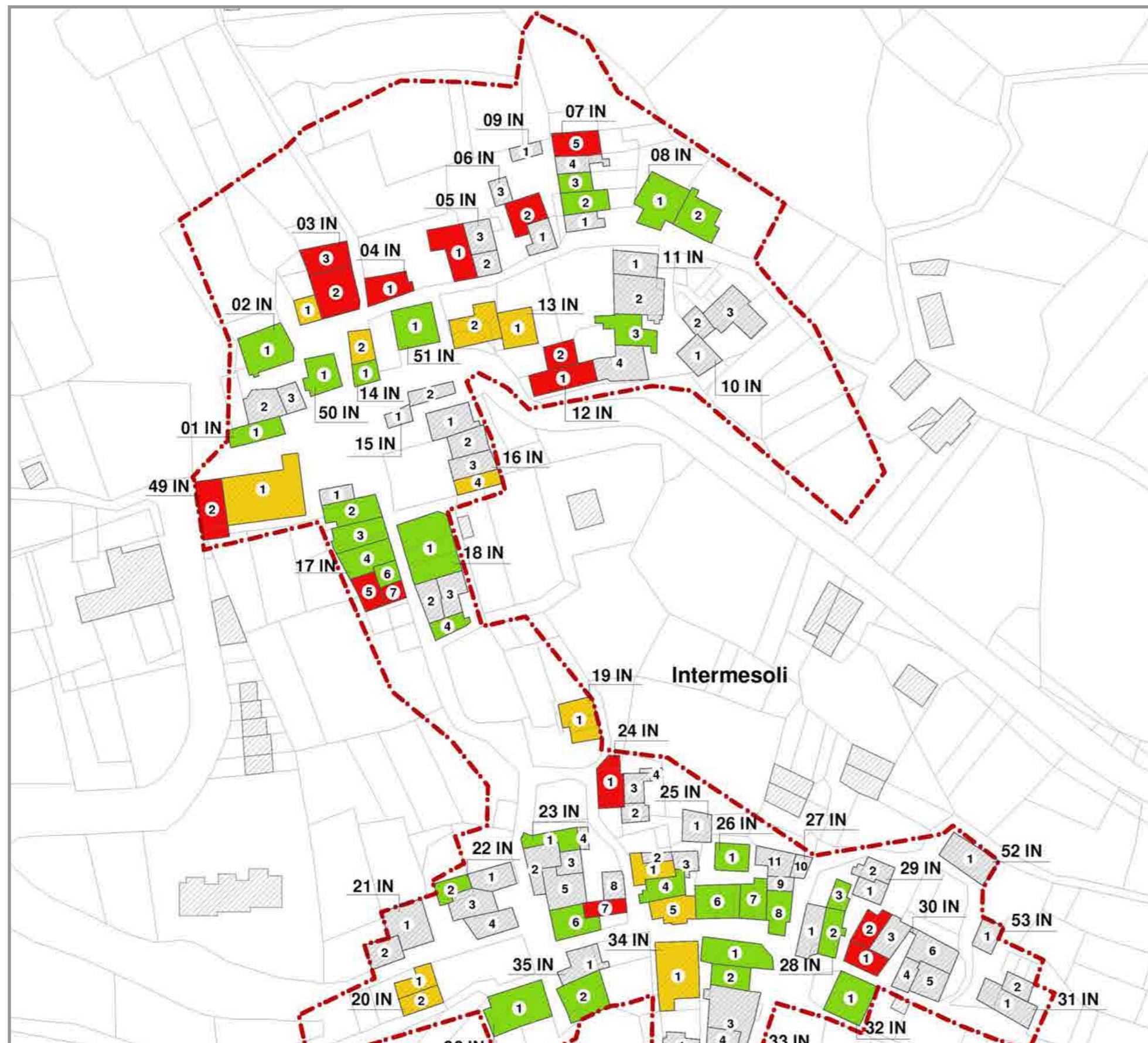
Modalità operative L'elaborato classifica gli edifici per il culto in funzione di:
 - denominazione
 - consistenza
 - livello di danneggiamento
 - soggetto attuatore
 - inserimento in altre programmazioni
 e di ogni altro dato necessario alla stima dei costi.

Sintesi La chiesa di S. Maria Assunta (49 IN), dichiarata inagibile, è stata oggetto di finanziamento per 500.000 €.

Legenda

- Ambito oggetto di Piano di Ricostruzione Art. 4 del DCD 3/2010
- Edificio per il culto
- Altro edificio
- Numero identificativo edificio
- Numero identificativo aggregato o edificio singolo

Edifici per il culto
INTERMESOLI SUD



Scheda

1 9



Esiti di agibilità con scheda Aedes

Base cartografica Planimetria catastale

Modalità operative L'elaborato classifica gli esiti di agibilità con scheda Aedes:
 - A edificio AGIBILE
 - B edificio TEMPORANEAMENTE INAGIBILE (tutto o parte) ma AGIBILE con provvedimenti di pronto intervento
 - C edificio PARZIALMENTE INAGIBILE
 - E edificio INAGIBILE
 - F edificio INAGIBILE per rischio esterno

Sintesi Una piccola parte del tessuto edilizio di Intermesoli è stato valutato con scheda AEDES (circa il 20%).

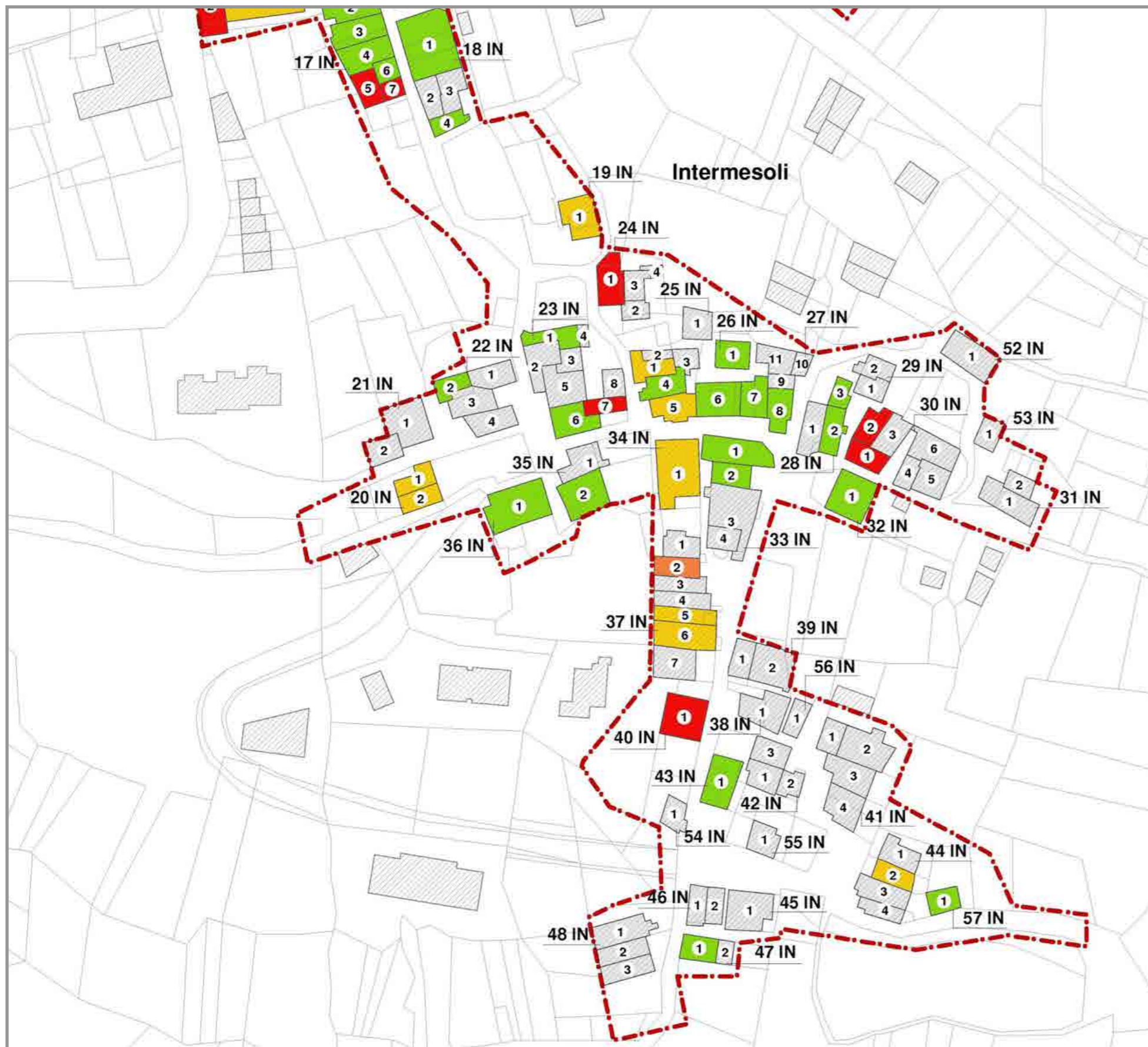
Legenda

- Ambito oggetto di Piano di Ricostruzione Art. 4 del DCD 3/2010
- Edificio privo di esito di agibilità (AEDES)
- Numero identificativo edificio
- Numero identificativo aggregato o edificio singolo

ESITI DI AGIBILITÀ RILEVATI CON SCHEDA AEDES

- Edificio con esito "A"
- Edificio con esito "B"
- Edificio con esito "C"
- Edificio con esito "E"
- Edificio con esito "F"

Esiti di agibilità con scheda Aedes INTERMESOLI NORD



Scheda

2 0



Esiti di agibilità con scheda Aedes

Base cartografica Planimetria catastale

Modalità operative L'elaborato classifica gli esiti di agibilità con scheda Aedes:
 - A edificio AGIBILE
 - B edificio TEMPORANEAMENTE INAGIBILE (tutto o parte) ma AGIBILE con provvedimenti di pronto intervento
 - C edificio PARZIALMENTE INAGIBILE
 - E edificio INAGIBILE
 - F edificio INAGIBILE per rischio esterno

Sintesi Una piccola parte del tessuto edilizio di Intermesoli è stato valutato con scheda AEDES (circa il 20%).

Legenda

- Ambito oggetto di Piano di Ricostruzione Art. 4 del DCD 3/2010
- Edificio privo di esito di agibilità (AEDES)
- Numero identificativo edificio
- Numero identificativo aggregato o edificio singolo

ESITI DI AGIBILITÀ RILEVATI CON SCHEDA AEDES

- Edificio con esito "A"
- Edificio con esito "B"
- Edificio con esito "C"
- Edificio con esito "E"
- Edificio con esito "F"

Esiti di agibilità con scheda Aedes INTERMESOLI SUD



Scheda

2 1



Esiti di agibilità PdR

Base cartografica Planimetria catastale

Modalità operative A partire dagli esiti di agibilità di cui alle schede Aedes, il presente elaborato determina un'assegnazione ipotetica di:
 - esiti non assegnati
 - esiti contrastanti
 - esiti D ed F
 L'attribuzione ipotetica degli esiti è condotta sulla base dei sopralluoghi e di concerto con l'ufficio tecnico comunale.

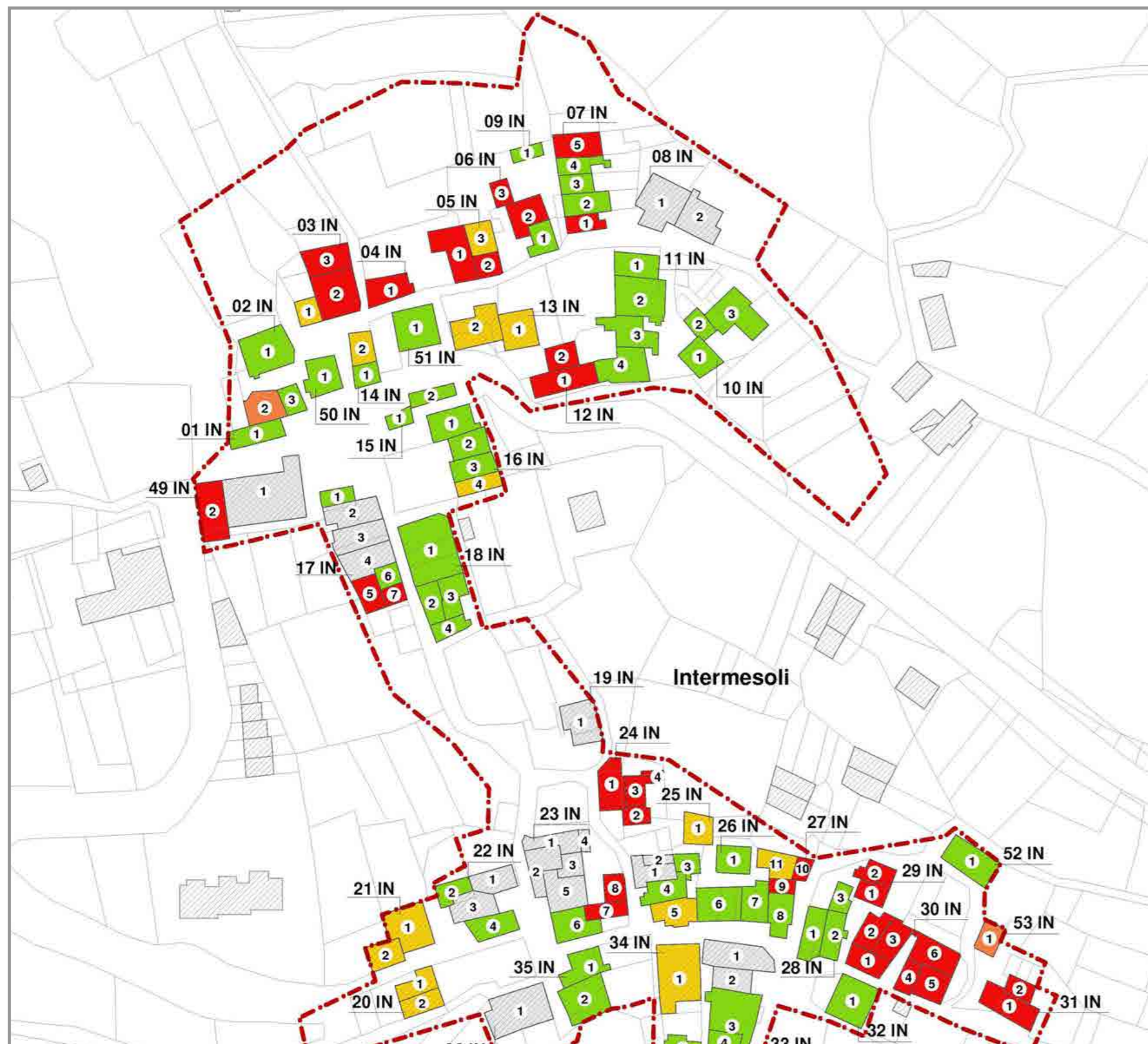
Sintesi L'elaborato conferma gli esiti rilevati con scheda Aedes e implementa quelli mancanti o contrastanti.

Legenda

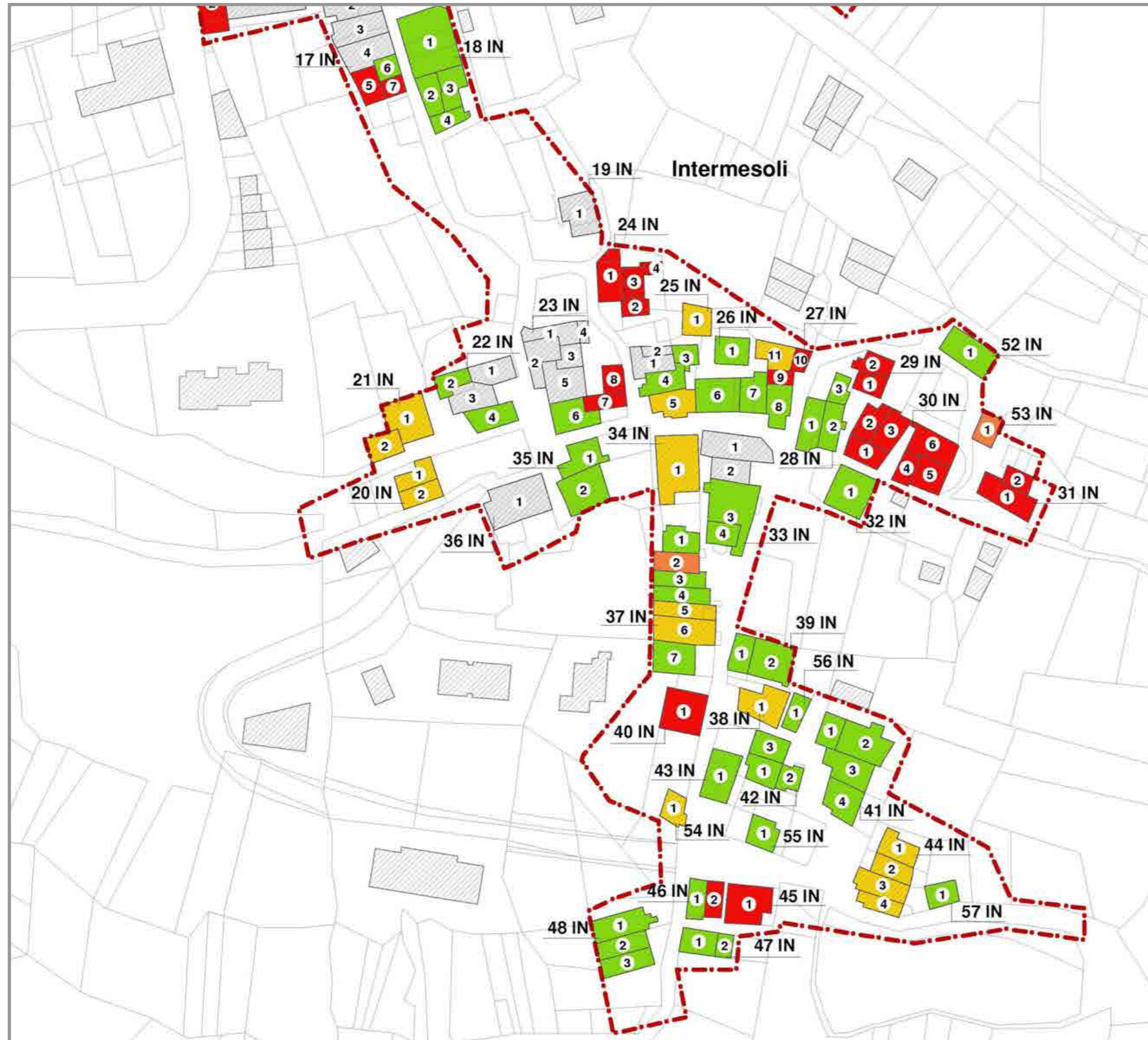
- Ambito oggetto di Piano di Ricostruzione Art. 4 del DCD 3/2010
- Edificio già finanziato o inserito in programmazione
- Numero identificativo edificio
- Numero identificativo aggregato o edificio singolo

ESITI DI AGIBILITÀ CON ASSEGNAZIONE IPOTETICA

- Edificio con esito "A"
- Edificio con esito "B"
- Edificio con esito "C"
- Edificio con esito "E"



Esiti di agibilità PdR INTERMESOLI NORD



Esiti di agibilità PdR

Base cartografica Planimetria catastale

Modalità operative A partire dagli esiti di agibilità di cui alle schede Aedes, il presente elaborato determina un'assegnazione ipotetica di:
 - esiti non assegnati
 - esiti contrastanti
 - esiti D ed F
 L'attribuzione ipotetica degli esiti è condotta sulla base dei sopralluoghi e di concerto con l'ufficio tecnico comunale.

Sintesi L'elaborato conferma gli esiti rilevati con scheda Aedes e implementa quelli mancanti o contrastanti.

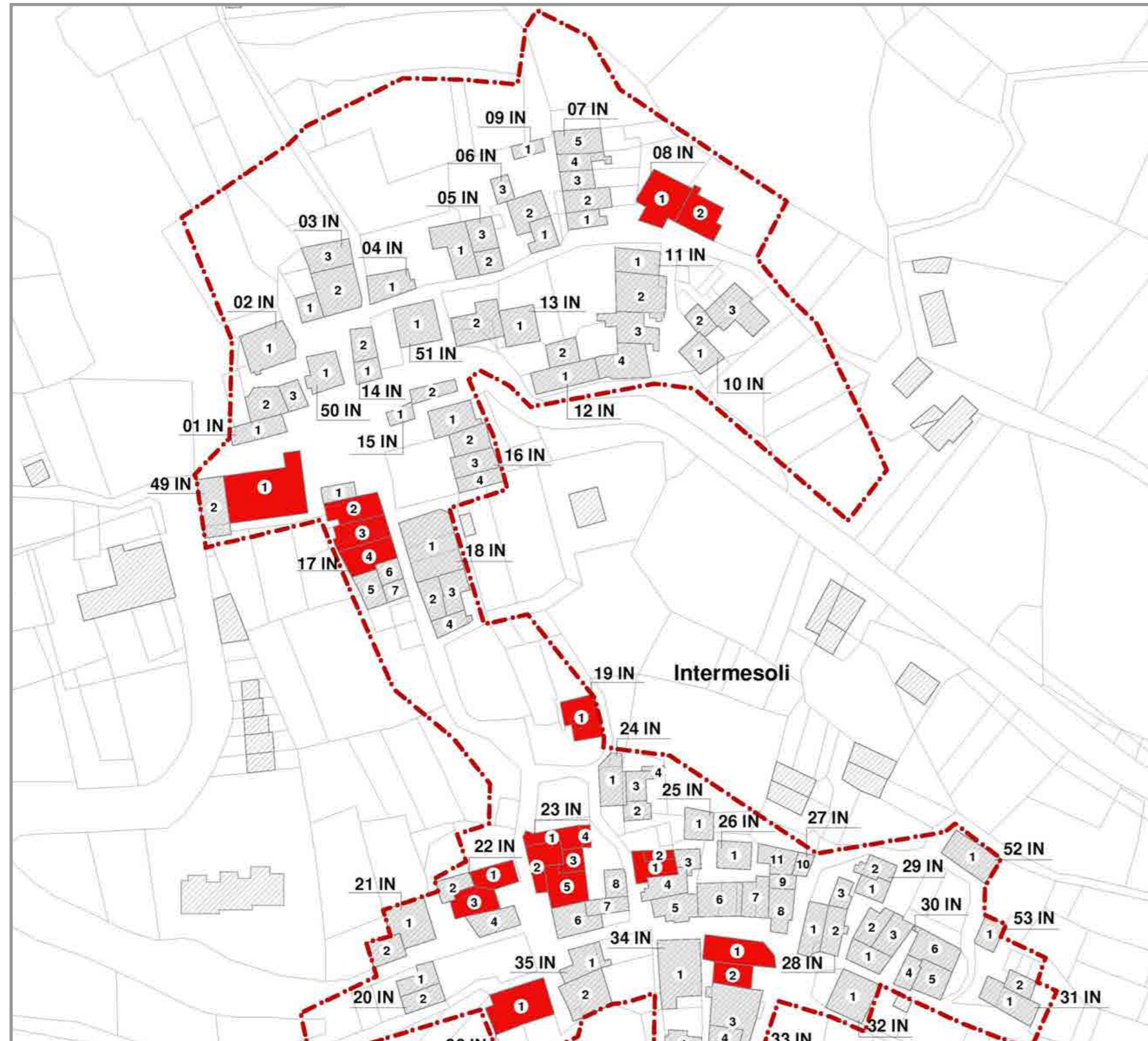
Legenda

- Ambito oggetto di Piano di Ricostruzione Art. 4 del DCD 3/2010
- Edificio già finanziato o inserito in programmazione
- Numero identificativo edificio
- Numero identificativo aggregato o edificio singolo

ESITI DI AGIBILITÀ CON ASSEGNAZIONE IPOTETICA

- Edificio con esito "A"
- Edificio con esito "B"
- Edificio con esito "C"
- Edificio con esito "E"

Esiti di agibilità PdR
INTERMESOLI SUD



Scheda

2

3







Interventi finanziati o programmati

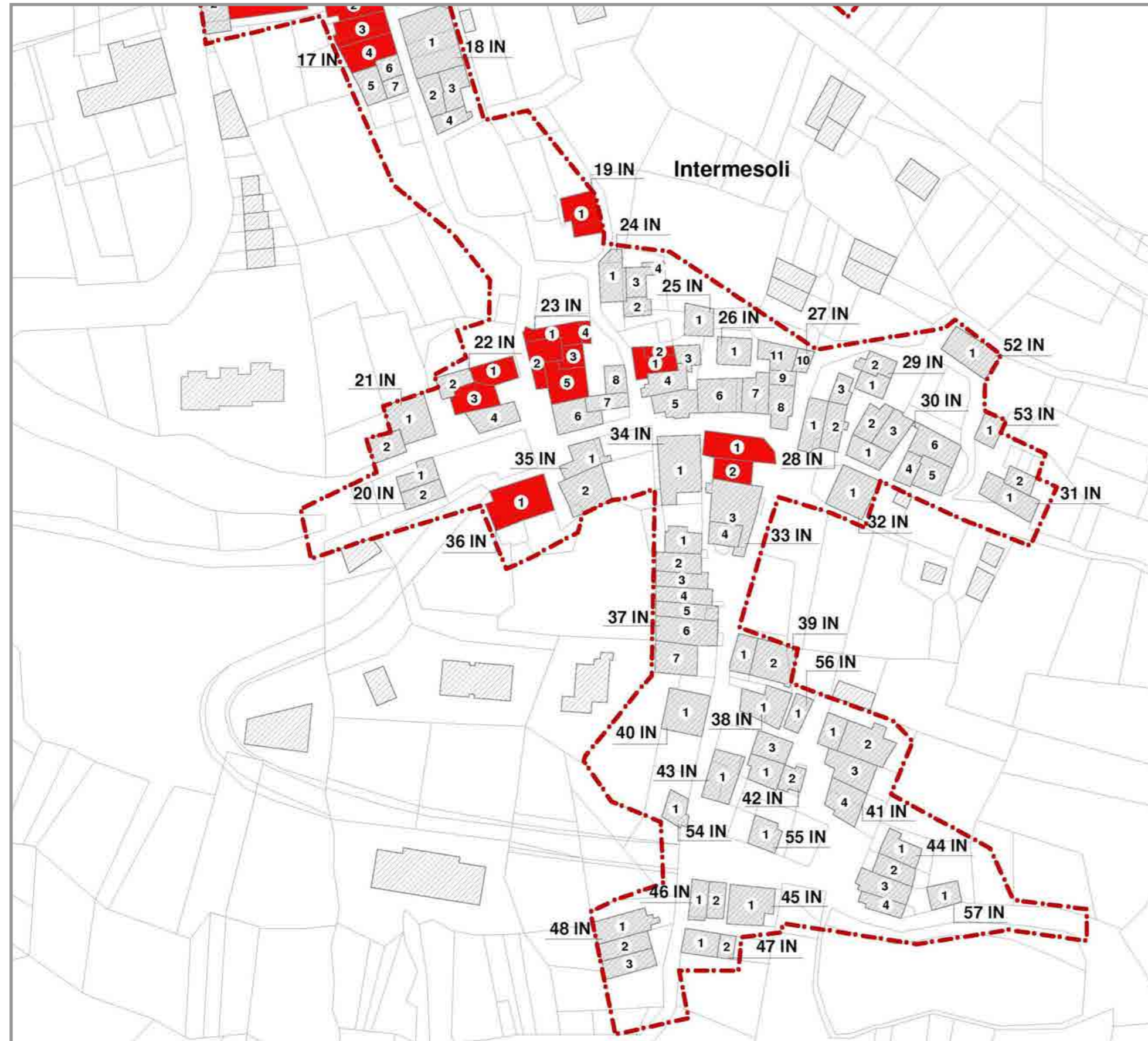
Base cartografica Planimetria catastale

Modalità operative L'elaborato effettua una ricognizione degli interventi su edilizia pubblica e privata già finanziati o inseriti in programmazione.

Sintesi A Intermesoli sono stati finanziati o inseriti in programmazione edifici per un valore complessivo pari a circa 611.000 €, di cui 500.000 € per il consolidamento e restauro della chiesa di Santa Maria Assunta.

Legenda

-  **Ambito oggetto di Piano di Ricostruzione Art. 4 del DCD 3/2010**
-  **Intervento già finanziato o inserito in programmazione**
-  **Altro edificio**
-  **Numero identificativo edificio**
- N** **Numero identificativo aggregato o edificio singolo**



Scheda

2 4

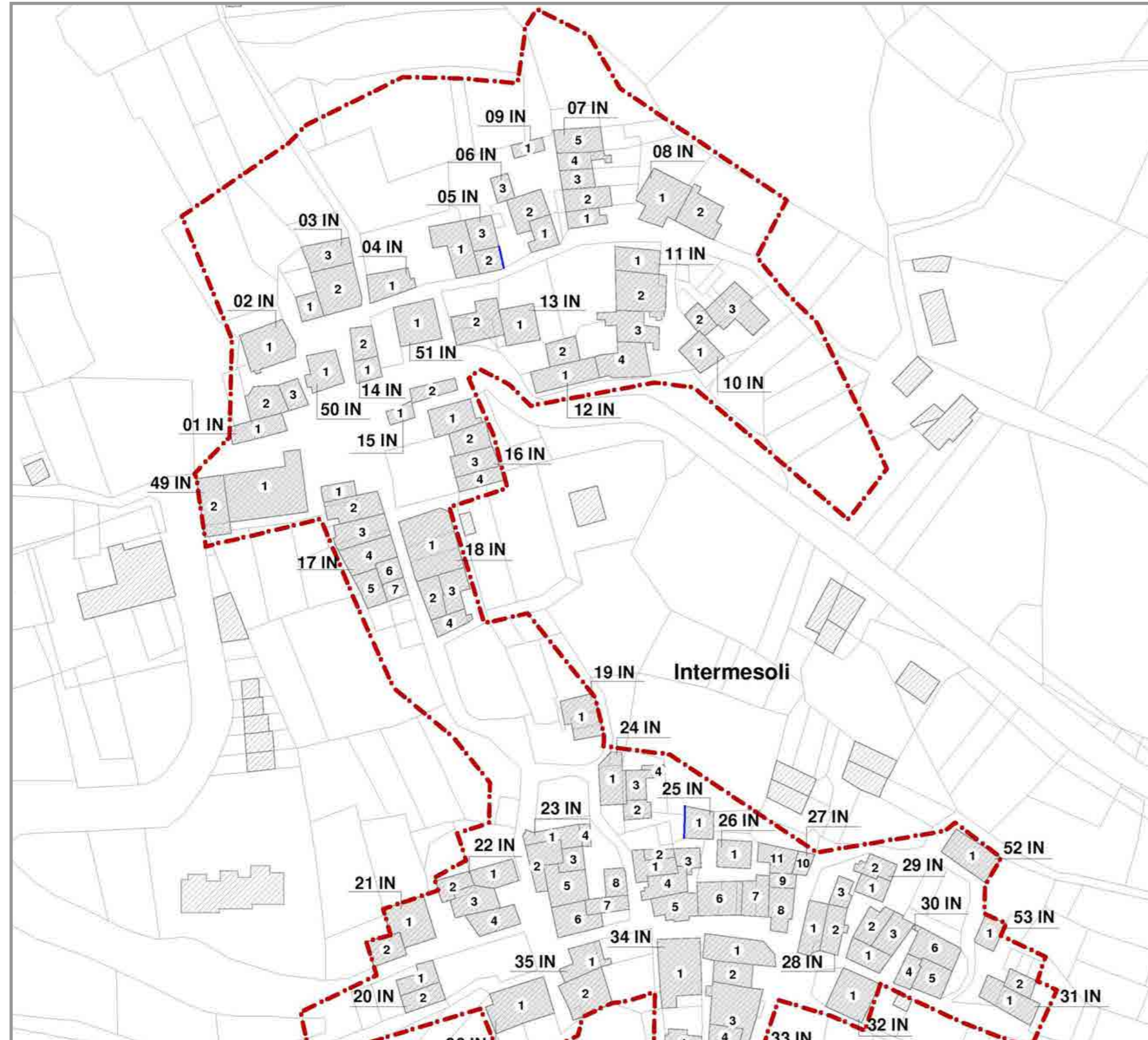


Interventi finanziati o programmati

- Base cartografica** Planimetria catastale
- Modalità operative** L'elaborato effettua una ricognizione degli interventi su edilizia pubblica e privata già finanziati o inseriti in programmazione.
- Sintesi** A Intermesoli sono stati finanziati o inseriti in programmazione edifici per un valore complessivo pari a circa 611.000 €, di cui 500.000 € per il consolidamento e restauro della chiesa di Santa Maria Assunta.

Legenda

- Ambito oggetto di Piano di Ricostruzione Art. 4 del DCD 3/2010**
- Intervento già finanziato o inserito in programmazione**
- Altro edificio**
- Numero identificativo edificio**
- N** **Numero identificativo aggregato o edificio singolo**



Scheda

2

5





Demolizioni e messa in sicurezza

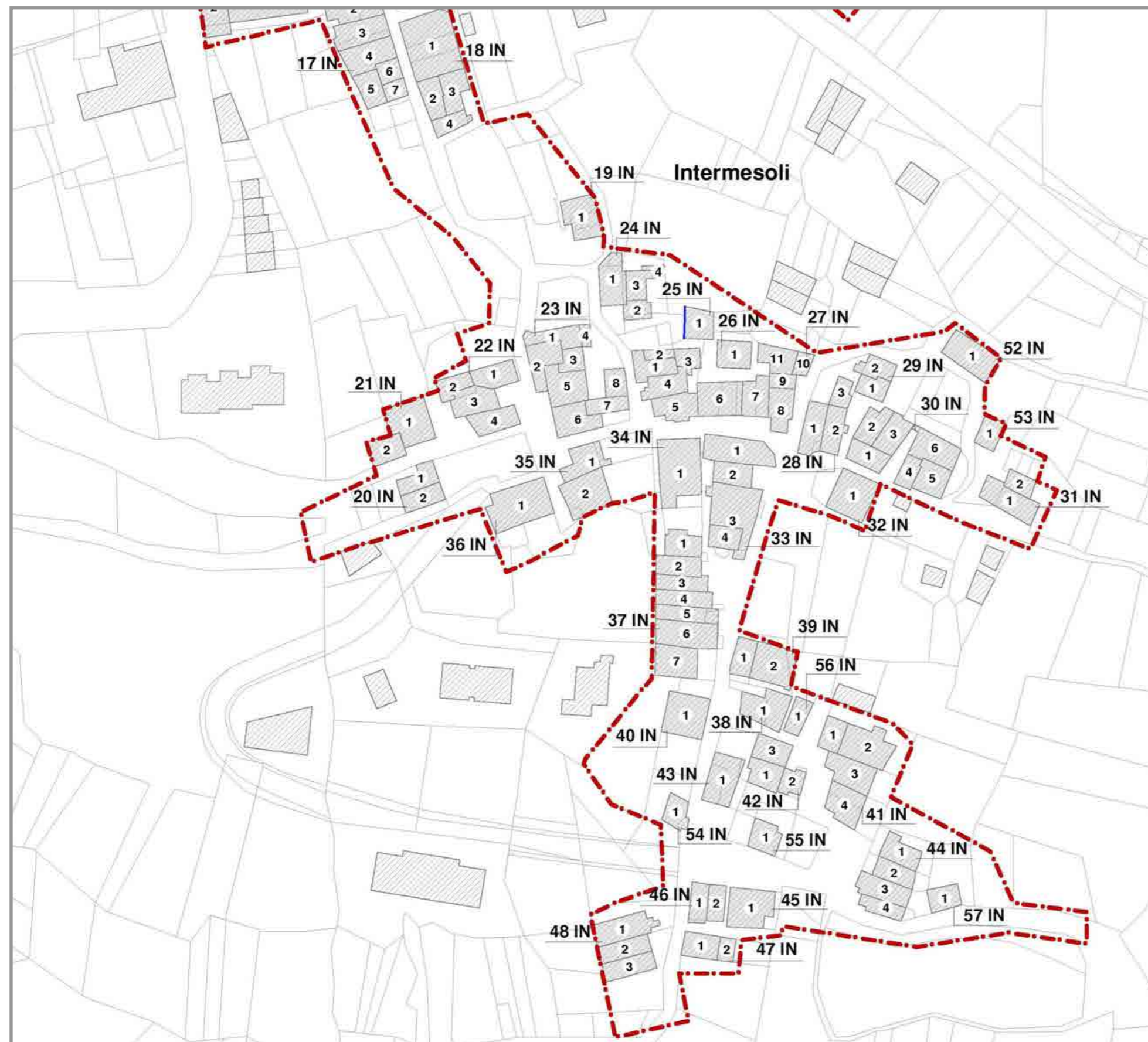
Base cartografica Planimetria catastale

Modalità operative L'elaborato effettua una ricognizione degli interventi di demolizione post sisma con ordinanza sindacale, delle macerie pubbliche da rimuovere nonché delle opere di messa in sicurezza, rilevati a seguito di sopralluoghi e di indagini effettuate con l'ufficio tecnico comunale.

Sintesi A Intermesoli non si rilevano interventi di demolizione con ordinanza sindacale o di rimozione delle macerie pubbliche. Sono state effettuate un paio di opere di messa in sicurezza degli aggregati.

Legenda

-  **Ambito oggetto di Piano di Ricostruzione Art. 4 del DCD 3/2010**
-  **Edificio demolito post sisma con ordinanza sindacale**
-  **Macerie da rimuovere**
-  **Altro edificio**
-  **Intervento di messa in sicurezza**
-  **Numero identificativo edificio**
-  **Numero identificativo aggregato o edificio singolo**



Scheda

2 6



Demolizioni e messa in sicurezza

Base cartografica Planimetria catastale

Modalità operative L'elaborato effettua una ricognizione degli interventi di demolizione post sisma con ordinanza sindacale, delle macerie pubbliche da rimuovere nonché delle opere di messa in sicurezza, rilevati a seguito di sopralluoghi e di indagini effettuate con l'ufficio tecnico comunale.

Sintesi A Intermesoli non si rilevano interventi di demolizione con ordinanza sindacale o di rimozione delle macerie pubbliche. Sono state effettuate un paio di opere di messa in sicurezza degli aggregati.

Legenda

- Ambito oggetto di Piano di Ricostruzione Art. 4 del DCD 3/2010
- Edificio demolito post sisma con ordinanza sindacale
- Macerie da rimuovere
- Altro edificio
- Intervento di messa in sicurezza
- Numero identificativo edificio
- Numero identificativo aggregato o edificio singolo



Danno spazi pubblici

Base cartografica Planimetria catastale

Modalità operative L'elaborato verifica lo sviluppo degli spazi pubblici, individuando le differenti tipologie di pavimentazioni (arenaria, porfido, ceramica, ciottoli, materiali lapidei, betonelle, cemento o asfalto), ed effettua una stima dei danni causati dal sisma.

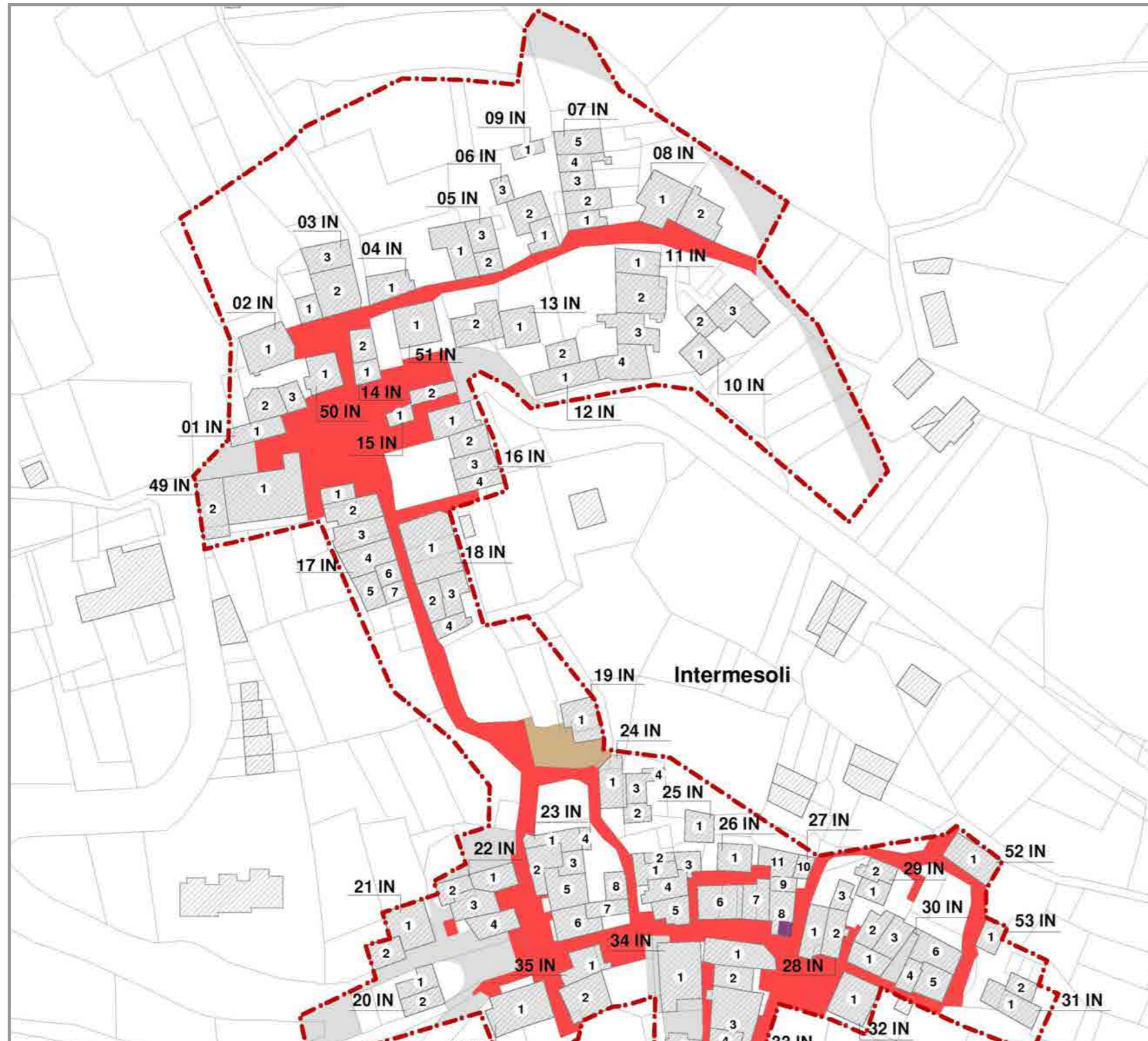
Sintesi A Intermesoli non si rilevano ingenti danni agli spazi pubblici, causati dal sisma. Da una verifica dello stato di fatto si stimano dei costi minimi per il ripristino della funzionalità completa dei sottoservizi.

Legenda

- Ambito oggetto di Piano di Ricostruzione Art. 4 del DCD 3/2010
- Numero identificativo edificio
- Numero identificativo aggregato o edificio singolo
- Aggregato Edilizio (AE) o Edificio Singolo (ES)

SPAZI PUBBLICI

- Arenaria
- Porfido
- Ceramica
- Ciottoli
- Materiali lapidei misti a terra e vegetazione
- Betonelle
- Cemento o asfalto



Danno spazi pubblici
INTERMESOLI NORD



Danno spazi pubblici

Base cartografica Planimetria catastale

Modalità operative L'elaborato verifica lo sviluppo degli spazi pubblici, individuando le differenti tipologie di pavimentazioni (arenaria, porfido, ceramica, ciottoli, materiali lapidei, betonelle, cemento o asfalto), ed effettua una stima dei danni causati dal sisma.

Sintesi A Intermesoli non si rilevano ingenti danni agli spazi pubblici, causati dal sisma. Da una verifica dello stato di fatto si stimano dei costi minimi per il ripristino della funzionalità completa dei sottoservizi.



Legenda

- Ambito oggetto di Piano di Ricostruzione Art. 4 del DCD 3/2010
- Numero identificativo edificio
- Numero identificativo aggregato o edificio singolo
- Aggregato Edilizio (AE) o Edificio Singolo (ES)

SPAZI PUBBLICI

- Arenaria
- Porfido
- Ceramica
- Ciottoli
- Materiali lapidei misti a terra e vegetazione
- Betonelle
- Cemento o asfalto

Danno spazi pubblici
INTERMESOLI SUD



Danno sottoservizi

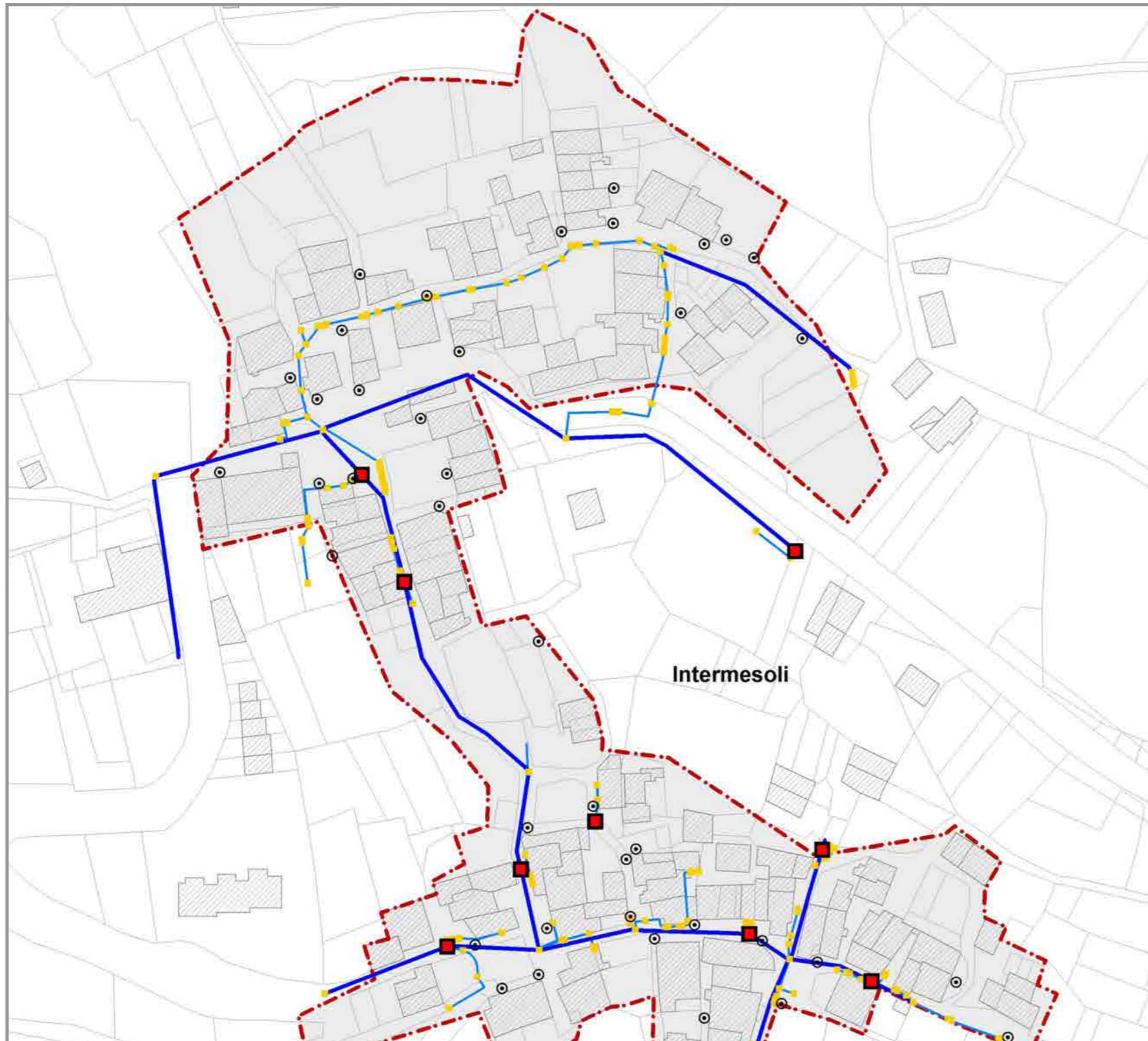
Base cartografica Planimetria catastale

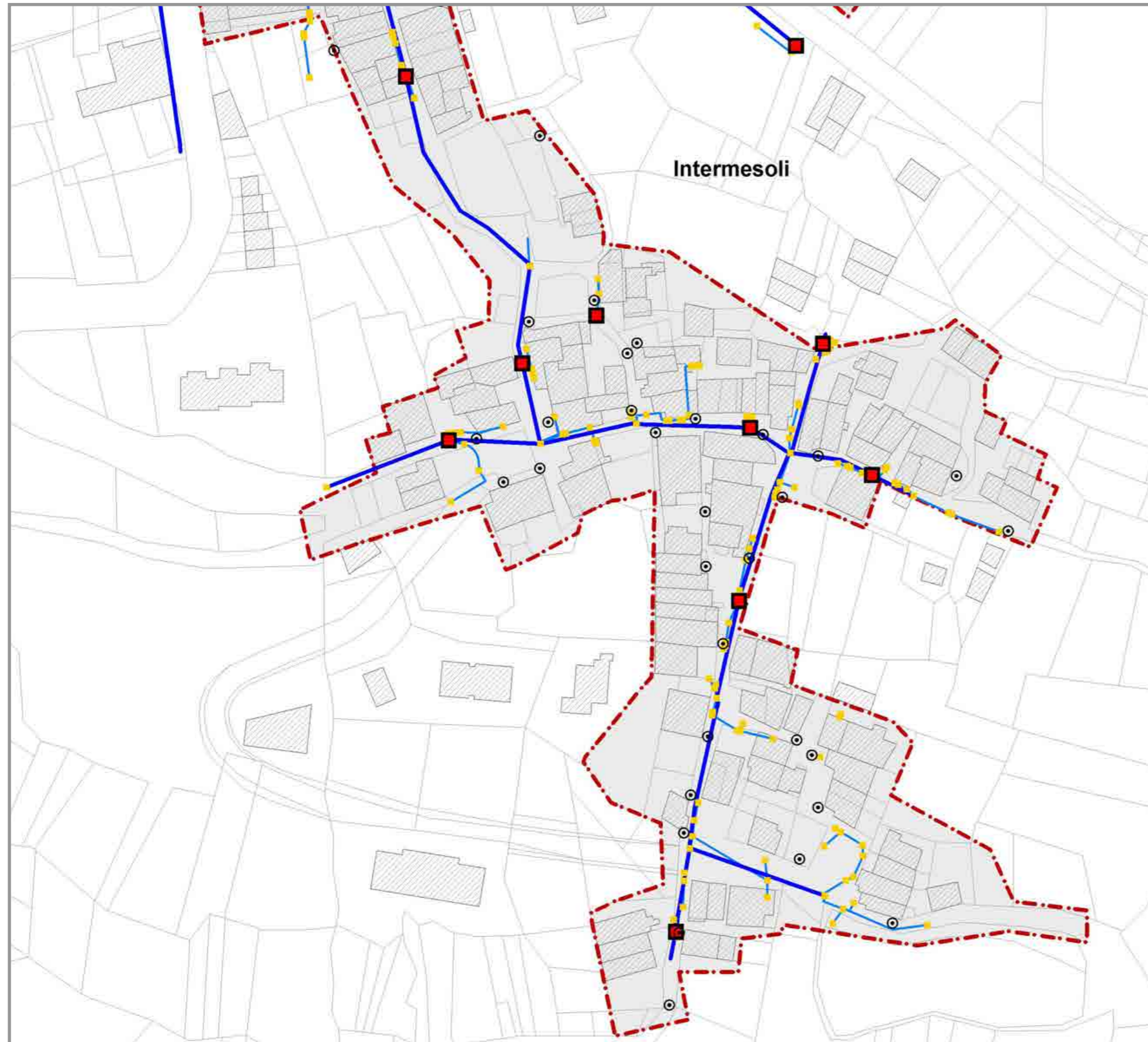
Modalità operative L'elaborato verifica lo sviluppo dell'acquedotto e della rete di illuminazione pubblica, identificando puntualmente i pozzetti di derivazione e allacciamento. È inoltre individuata la rete di illuminazione pubblica. L'indagine, condotta mediante sopralluoghi in sito, è finalizzata alla stima dei potenziali danni ai sottoservizi.

Sintesi A Intermesoli non si rilevano ingenti danni ai sottoservizi, causati dal sisma. Da una verifica dello stato di fatto si stimano dei costi minimi per il ripristino della funzionalità completa dei sottoservizi.

Legenda

-  **Ambito oggetto di Piano di Ricostruzione Art. 4 del DCD 3/2010**
-  **Acquedotto - rete primaria**
-  **Acquedotto - rete secondaria**
-  **Acquedotto - pozzetto di derivazione**
-  **Acquedotto - pozzetto di allacciamento**
-  **Illuminazione pubblica**





Scheda

3 0

Danno sottoservizi

Base cartografica Planimetria catastale

Modalità operative L'elaborato verifica lo sviluppo dell'acquedotto e della rete di illuminazione pubblica, identificando puntualmente i pozzetti di derivazione e allacciamento. È inoltre individuata la rete di illuminazione pubblica. L'indagine, condotta mediante sopralluoghi in sito, è finalizzata alla stima dei potenziali danni ai sottoservizi.

Sintesi A Intermesoli non si rilevano ingenti danni ai sottoservizi, causati dal sisma. Da una verifica dello stato di fatto si stimano dei costi minimi per il ripristino della funzionalità completa dei sottoservizi.

Legenda

-  Ambito oggetto di Piano di Ricostruzione Art. 4 del DCD 3/2010
-  Acquedotto - rete primaria
-  Acquedotto - rete secondaria
-  Acquedotto - pozzetto di derivazione
-  Acquedotto - pozzetto di allacciamento
-  Illuminazione pubblica